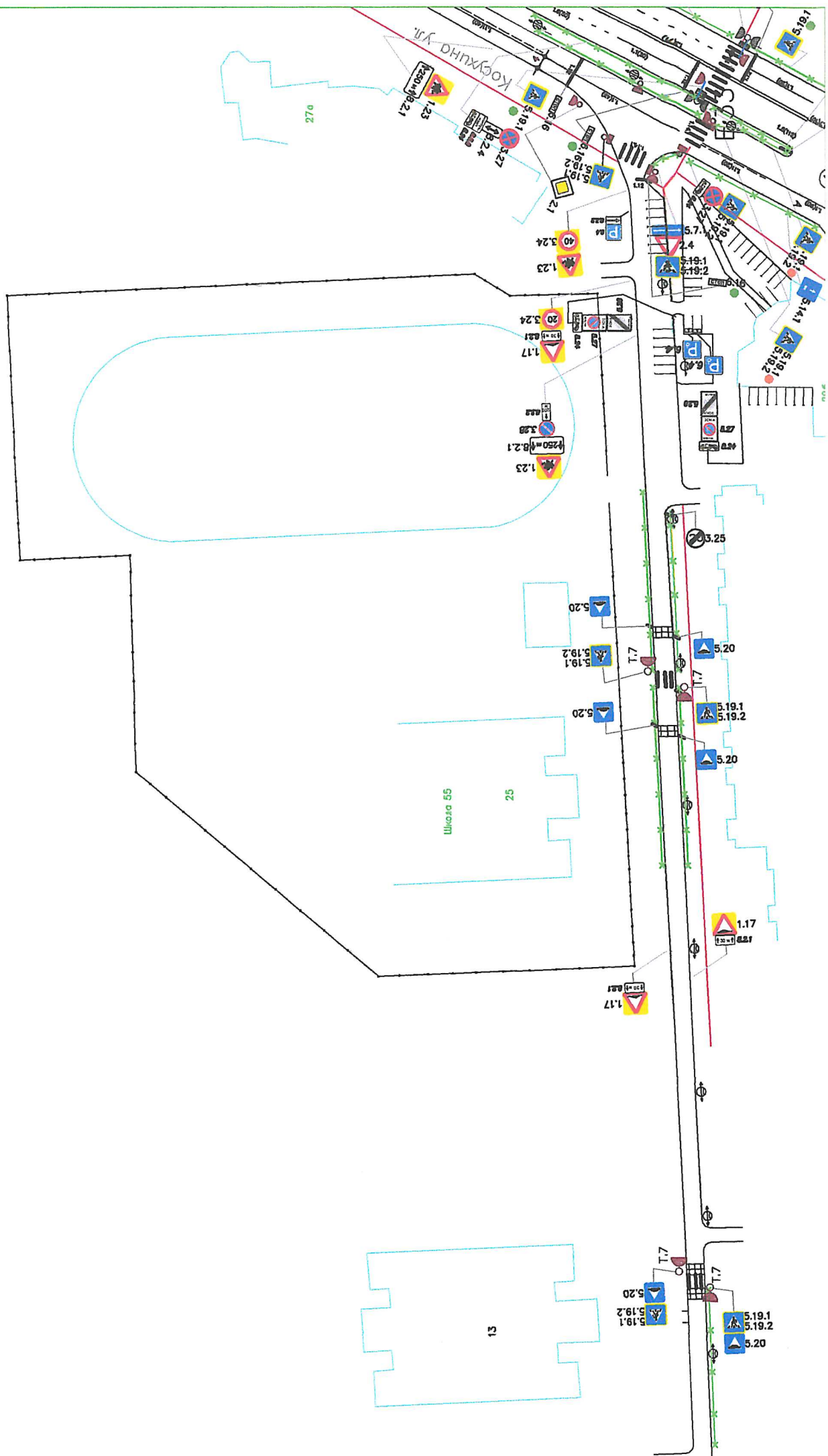


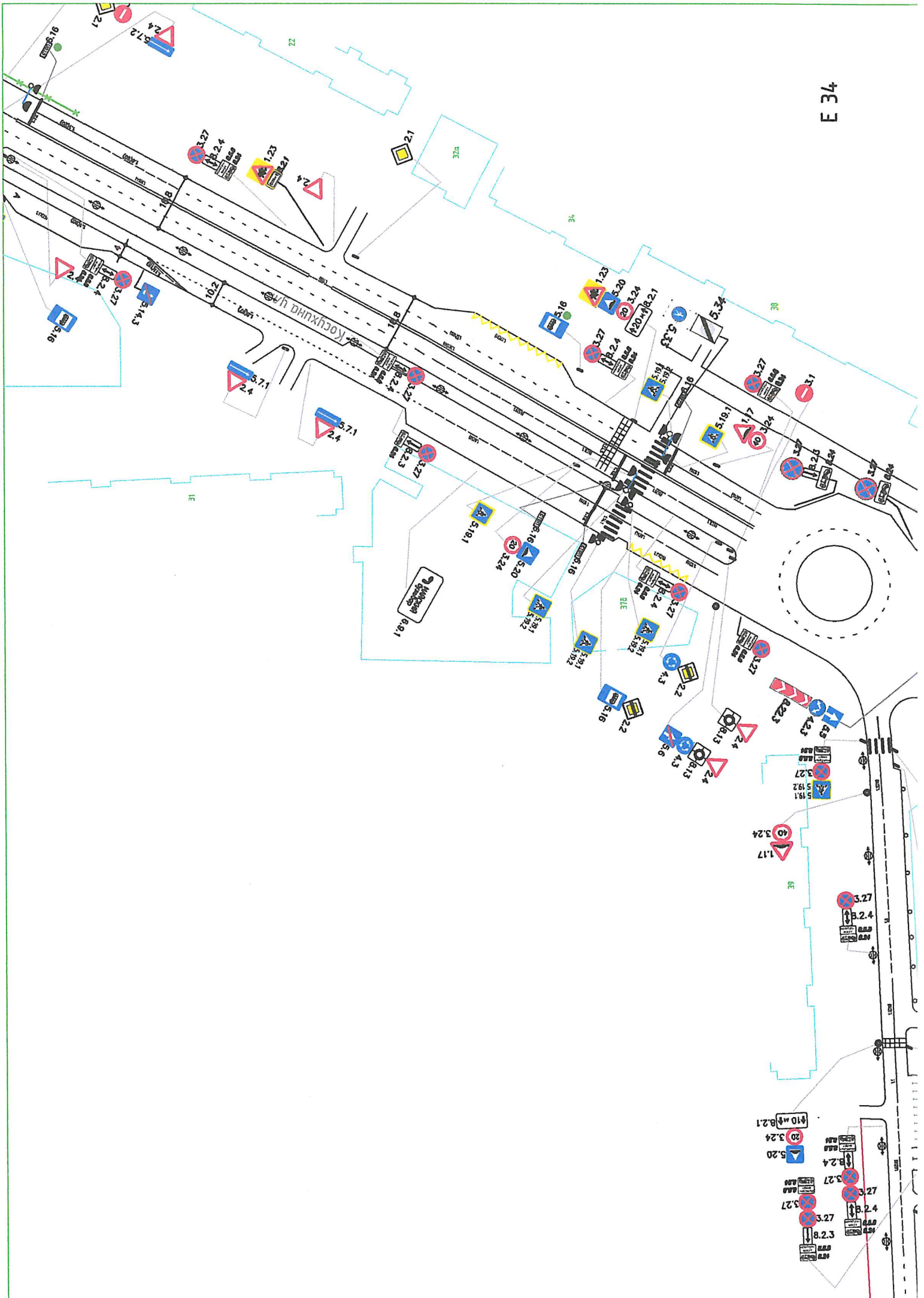
№ 27









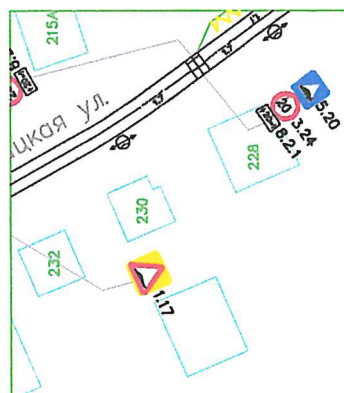




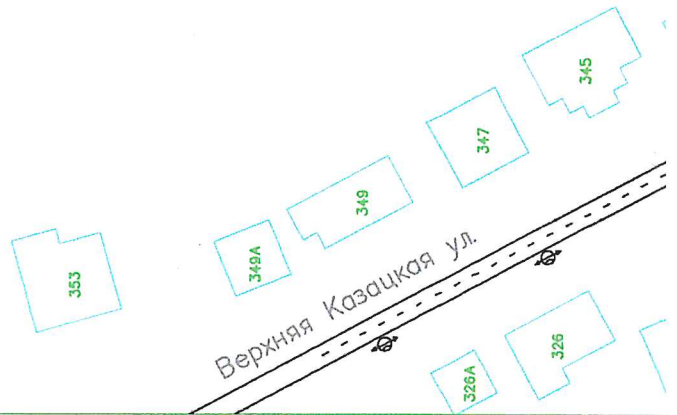
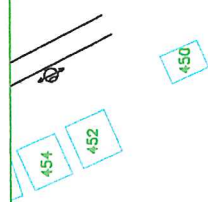
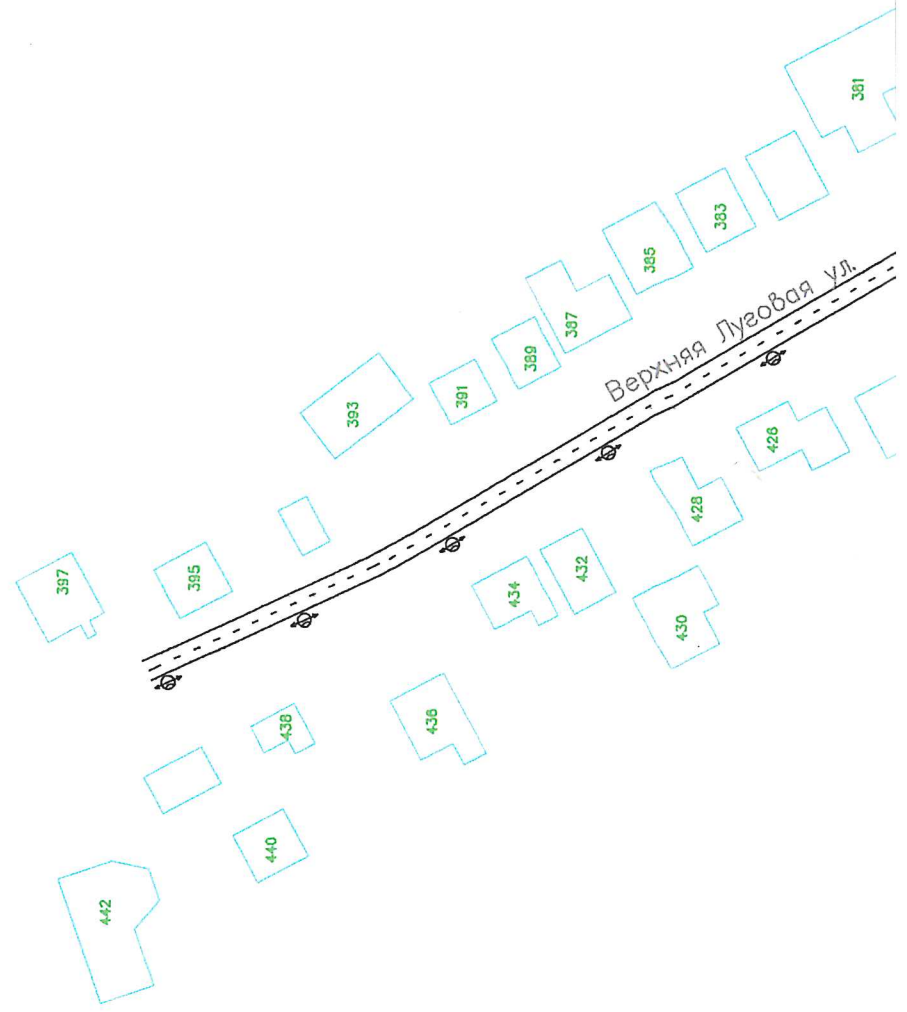


И 28

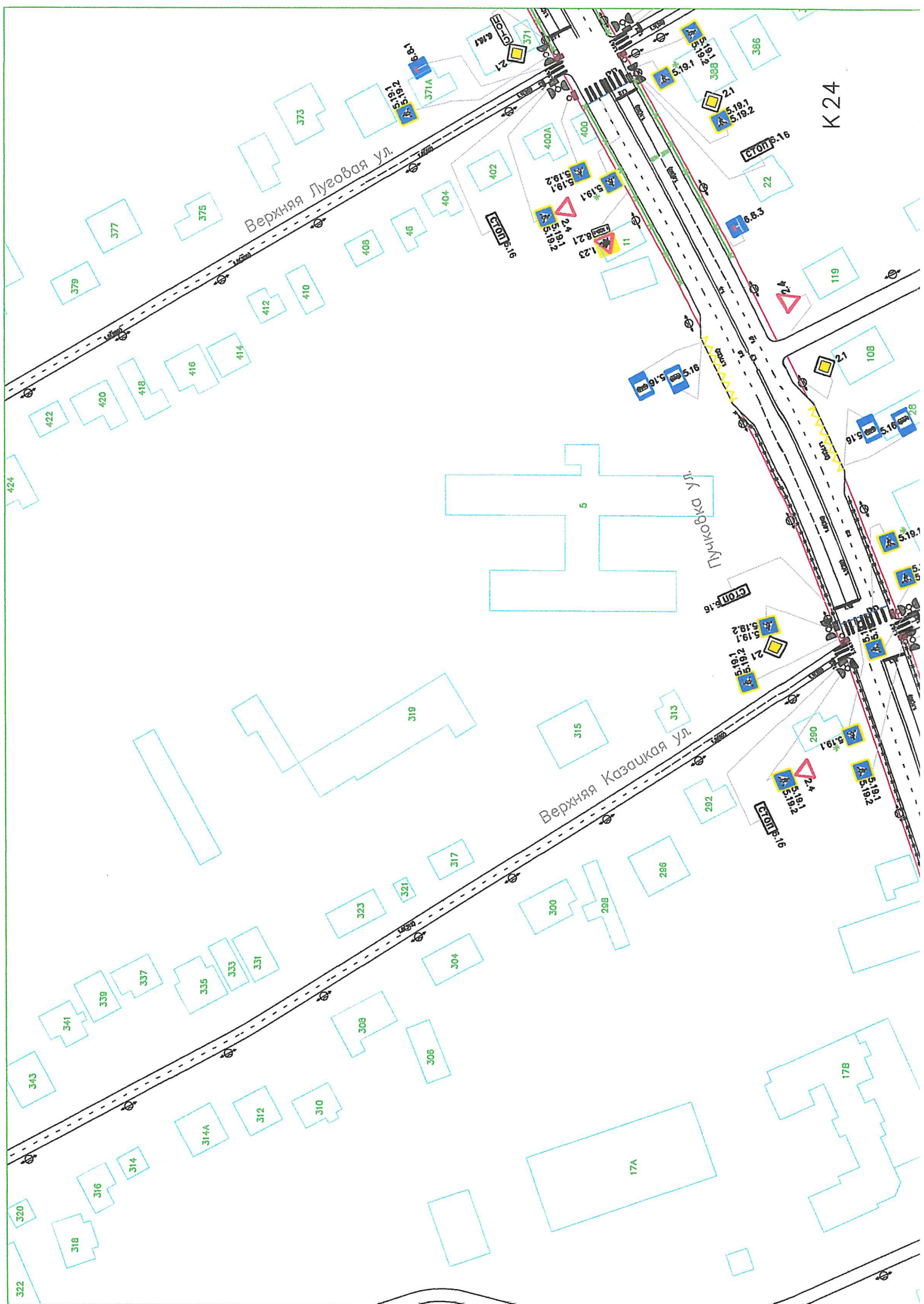




K 23







Верхняя Луговая ул.

Верхняя Казачья ул.

Пучковское К/П

K 24

5

17A

17B

319

300

308

306

304

317

323

321

333

331

335

339

343

318

316

314

314A

312

310

308

306

304

317

323

321

333

331

335

339

343

318

316

314

314A

312

310

308

306

304

317

323

321

333

331

335

339

343

318

316

314

314A

312

310

308

306

304

317

323

321

333

331

335

339

343

318

316

314

314A

312

310

308

306

304

317

323

321

333

331

335

339

343

318

316

314

314A

312

310

308

306

304

317

323

321

333

331

335

339

343

318

316

314

314A

312

310

308

306

304

317

323

321

333

331

335

339

343

318

316

314

314A

312

310

308

306

304

317

323

321

333

331

335

339

343

318

316

314

314A

312

310

308

306

304

317

323

321

333

331

335

339

343

318

316

314

314A

312

310

308

306

304

317

323

321

333

331

335

339

343

318

316

314

314A

312

310

308

306

304

317

323

321

333

331

335

339

343

318

316

314

314A

312

310

308

306

304

317

323

321

333

331

335

339

343

318

316

314

314A

312

310

308

306

304

317

323

321

333

331

335

339

343

318

316

314

314A

312

310

308

306

304

317

323

321

333

331

335

339

343

318

316

314

314A

312

310

308

306

304

317

323

321

333

331

335

339

343

318

316

314

314A

312

310

308

306

304

317

323

321

333

331

335

339

343

318

316

314

314A

312

310

308

306

304

317

323

321

333

331

335

339

343

318

316

314

314A

312

310

308

306

304

317

323

321

333

331

335

339

343

318

316

314

314A

312

310

308

306

304

317

323

321

333

331

335

339

343

318

316

314

314A

312

310

308

306

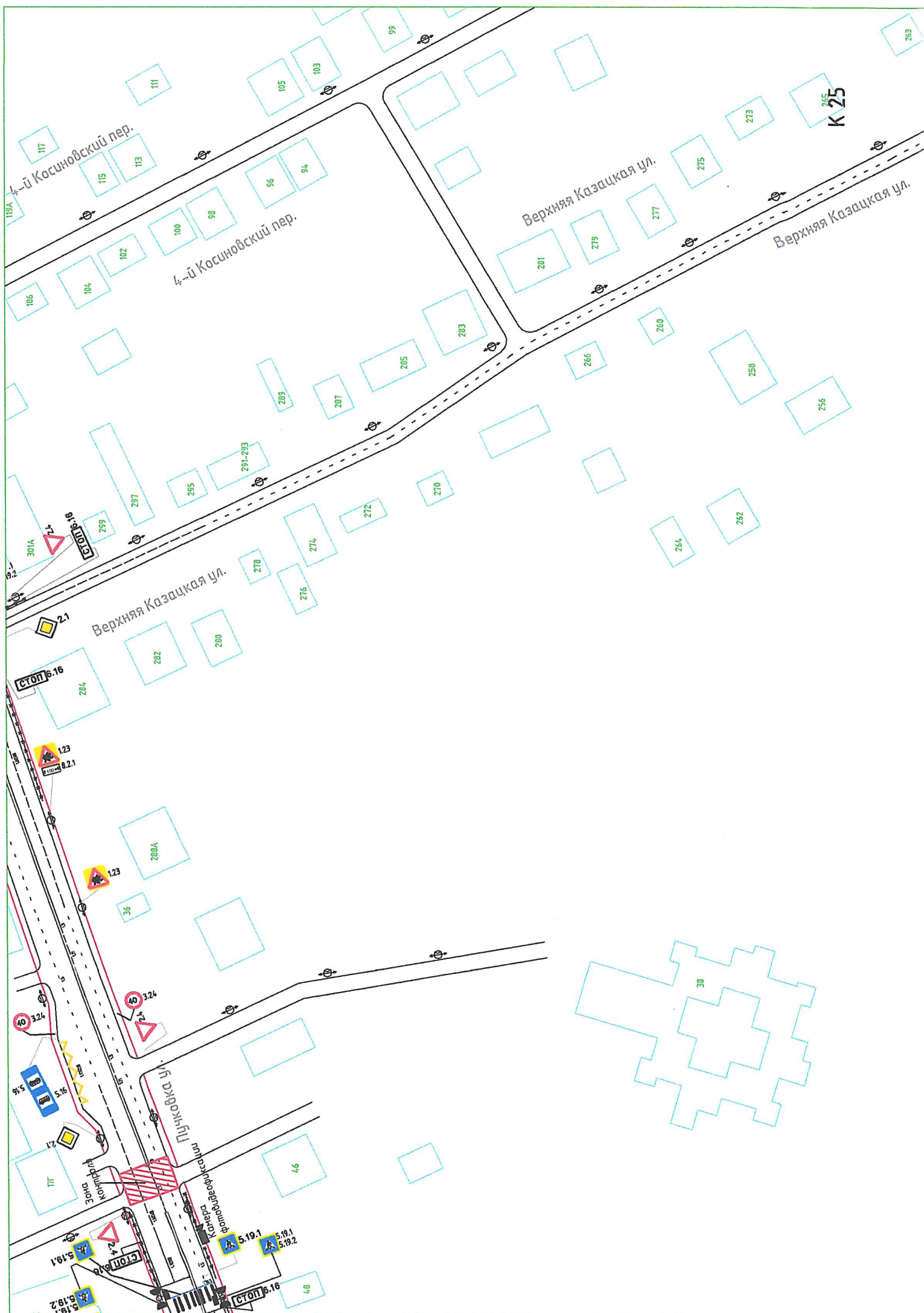
304

317

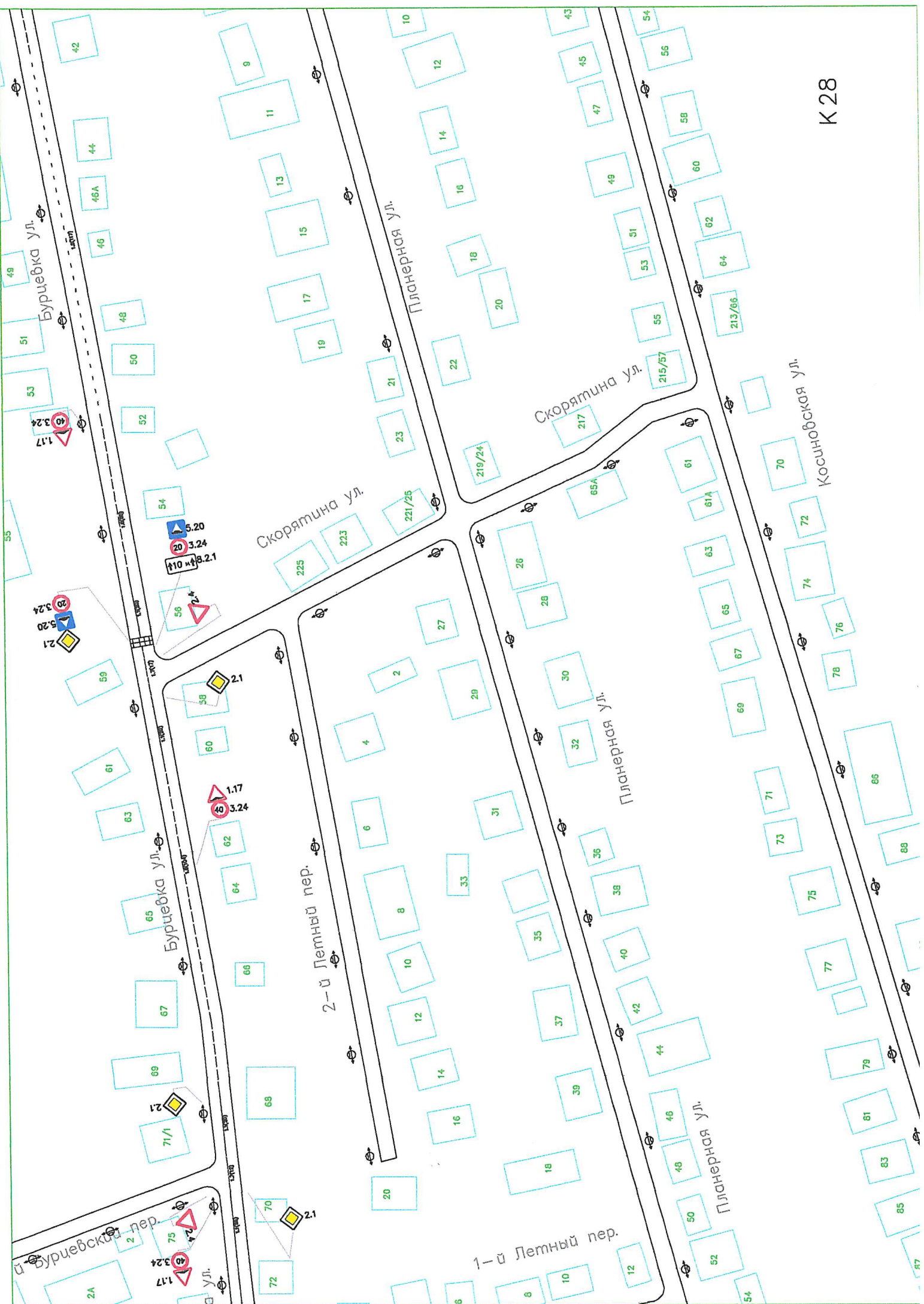
323

321

333







К 28







Автомобильная дорога "Курск-п. Искра"  
- Чаплыгино-Алябьево  
(Дериглазова просп.)

6.9.1

СНТ "ЗЕЛЕНАЯ РОЩА" →

1:2  
40 3.24

0 1

40 3.24

40 3.24

40 3.24

40 3.24

40 3.24

40 3.24

40 3.24

40 3.24

40 3.24

40 3.24

40 3.24

40 3.24

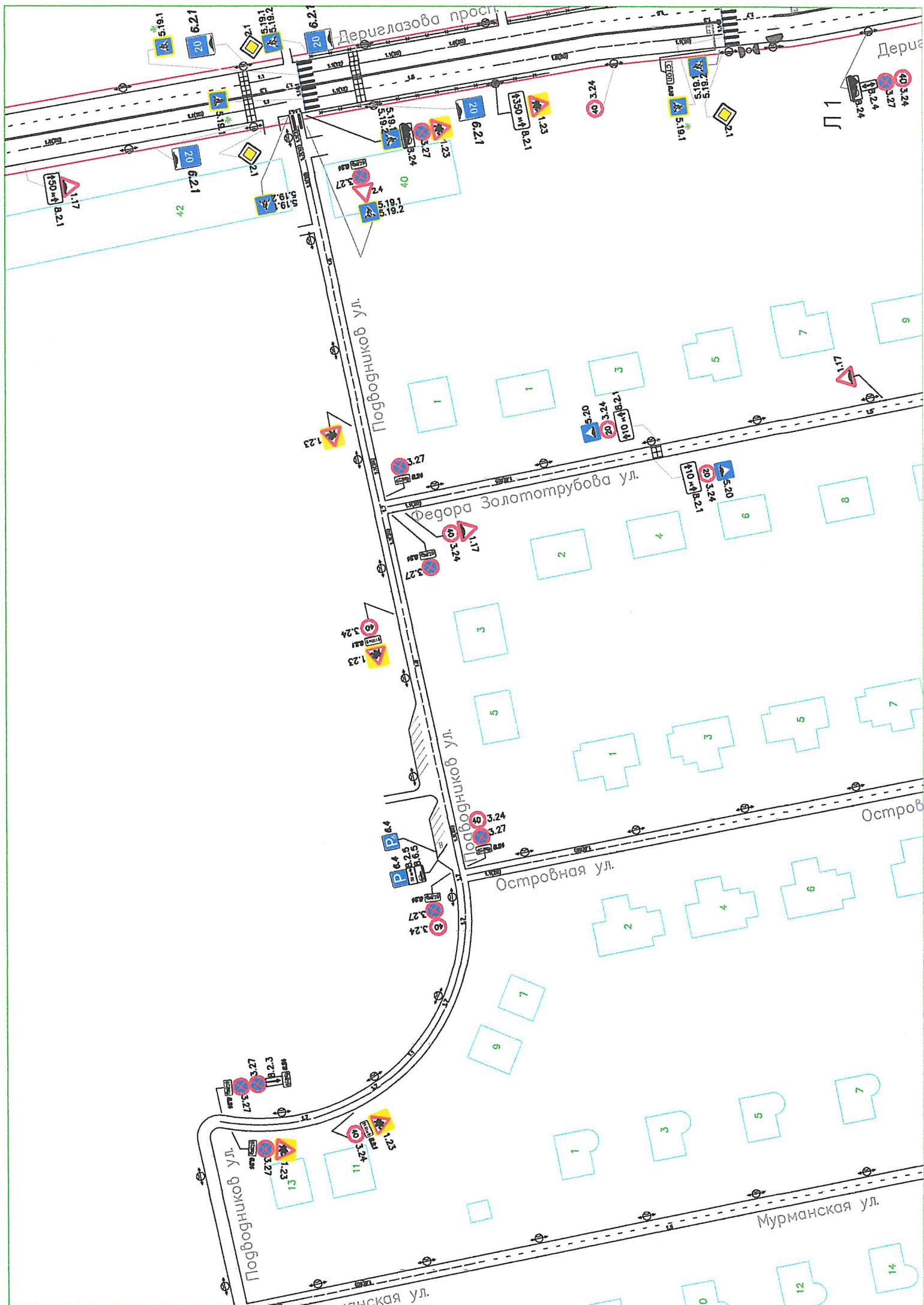
91.5  
5.16

56

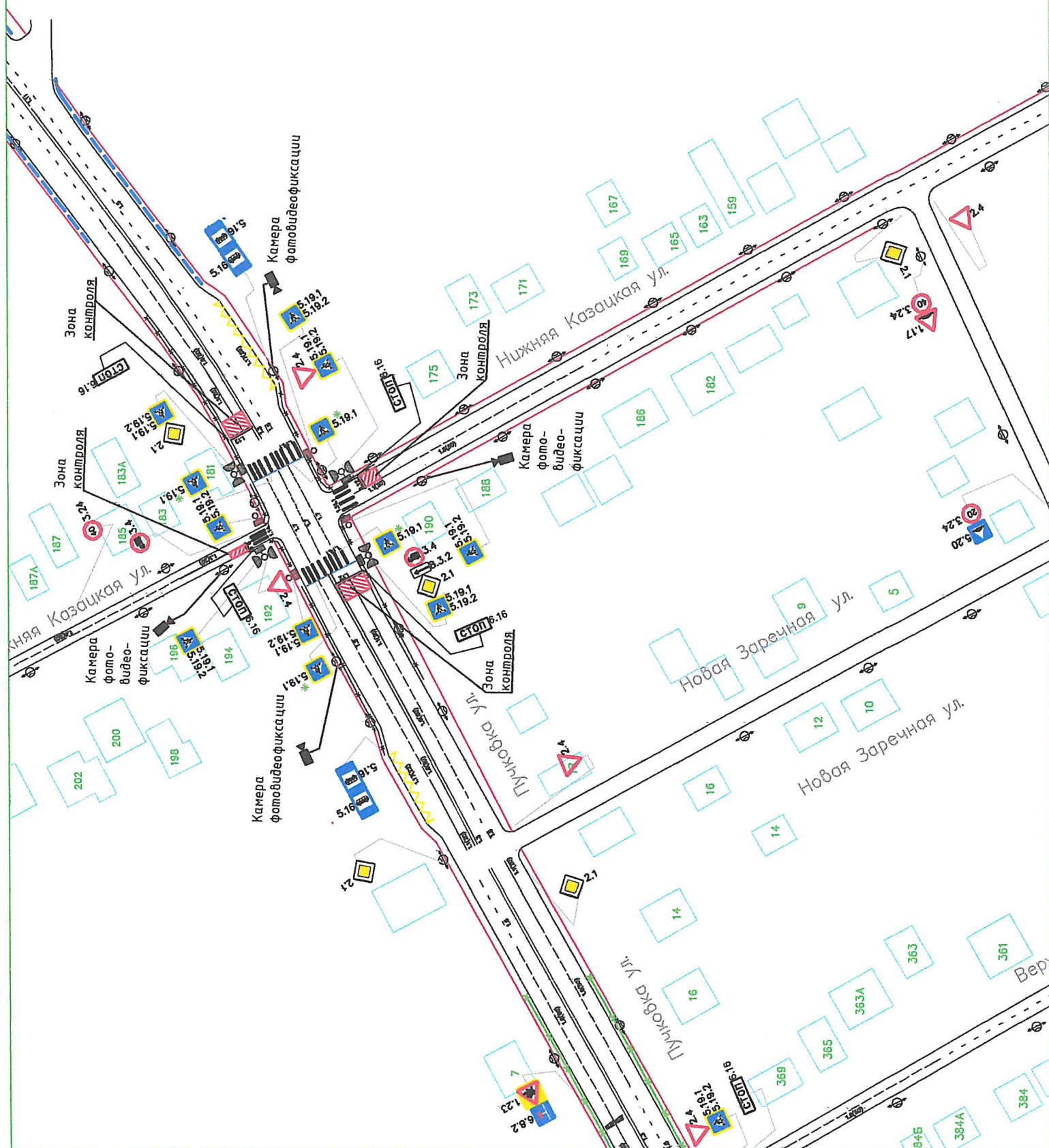
48

48

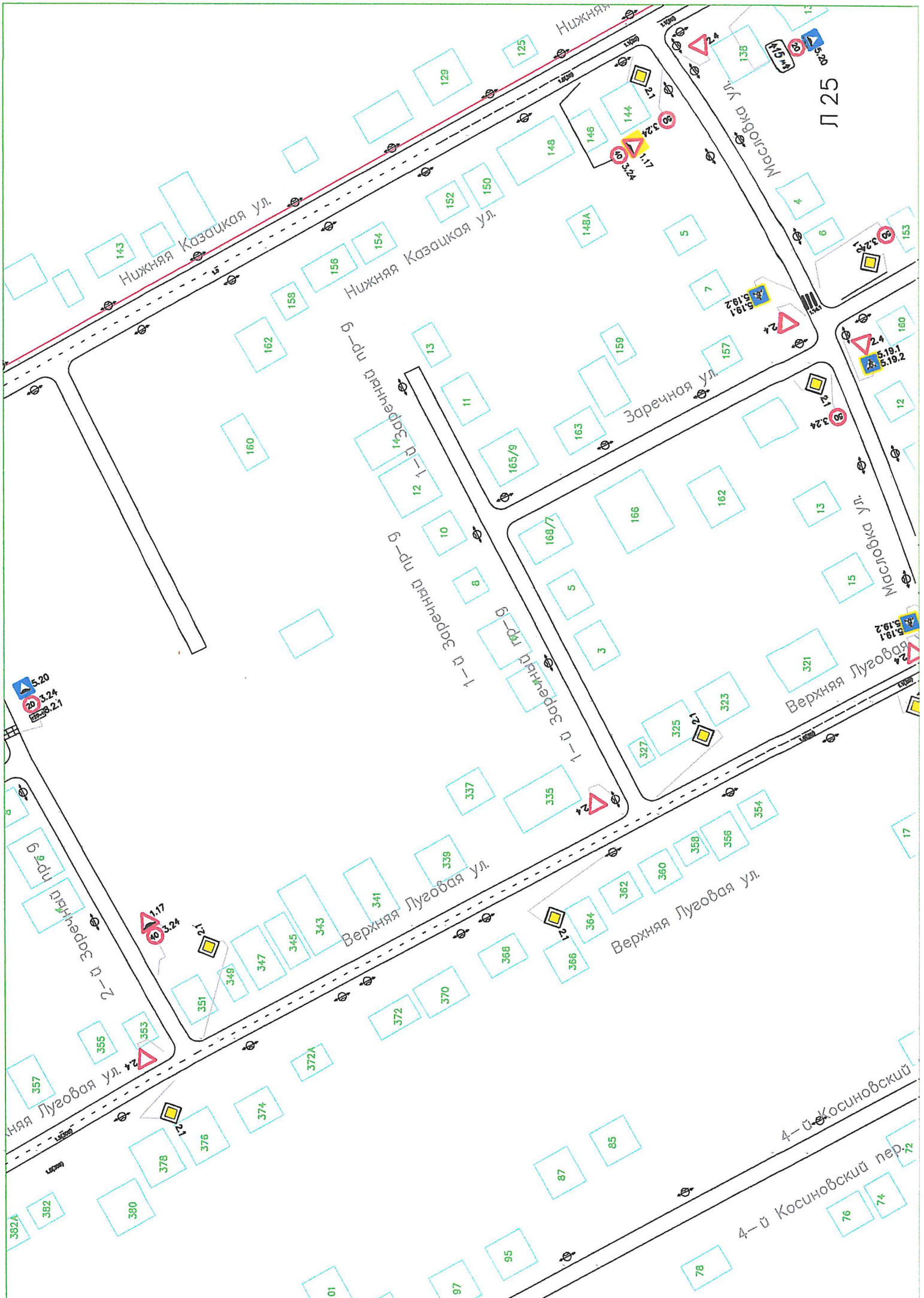
44

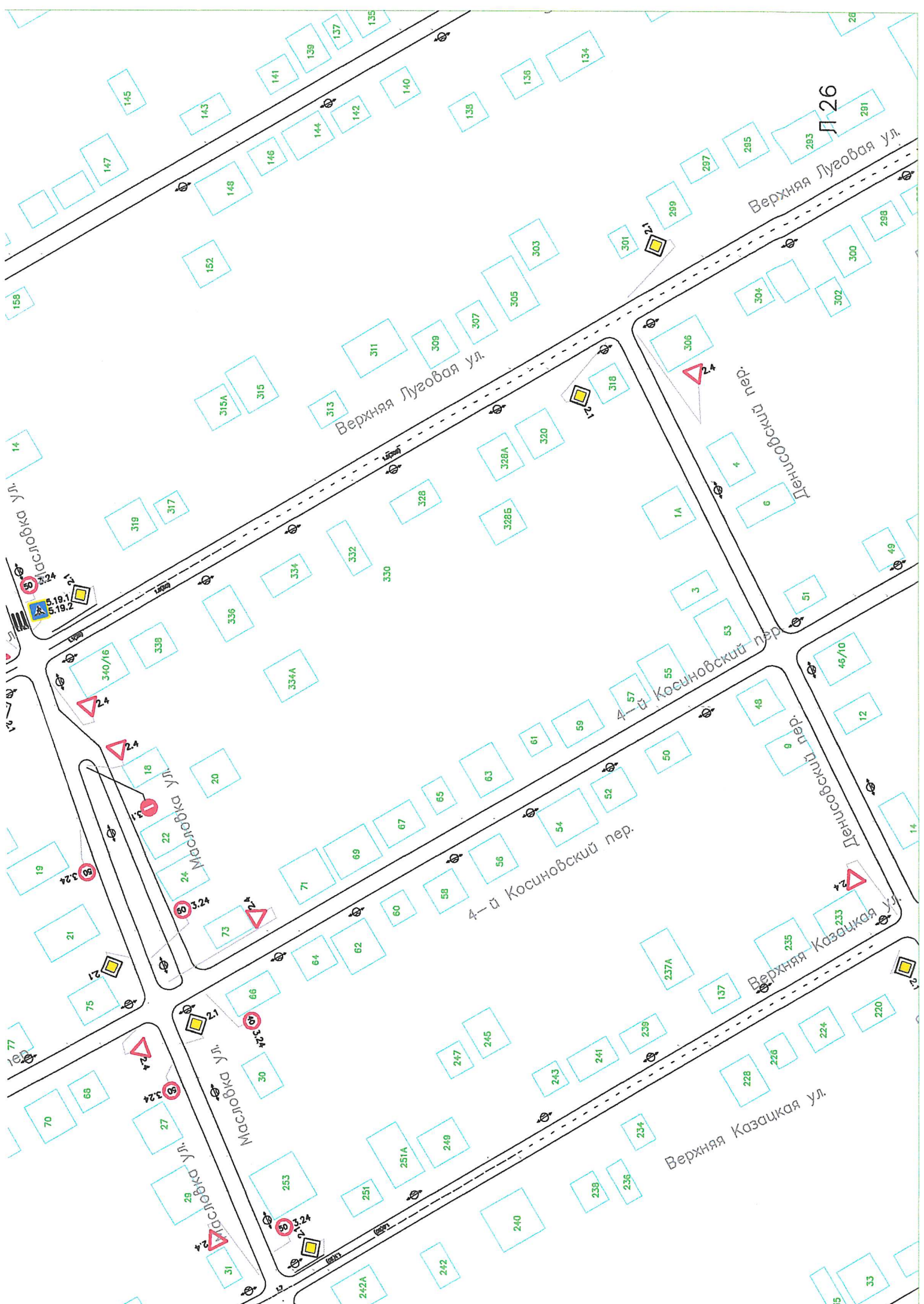




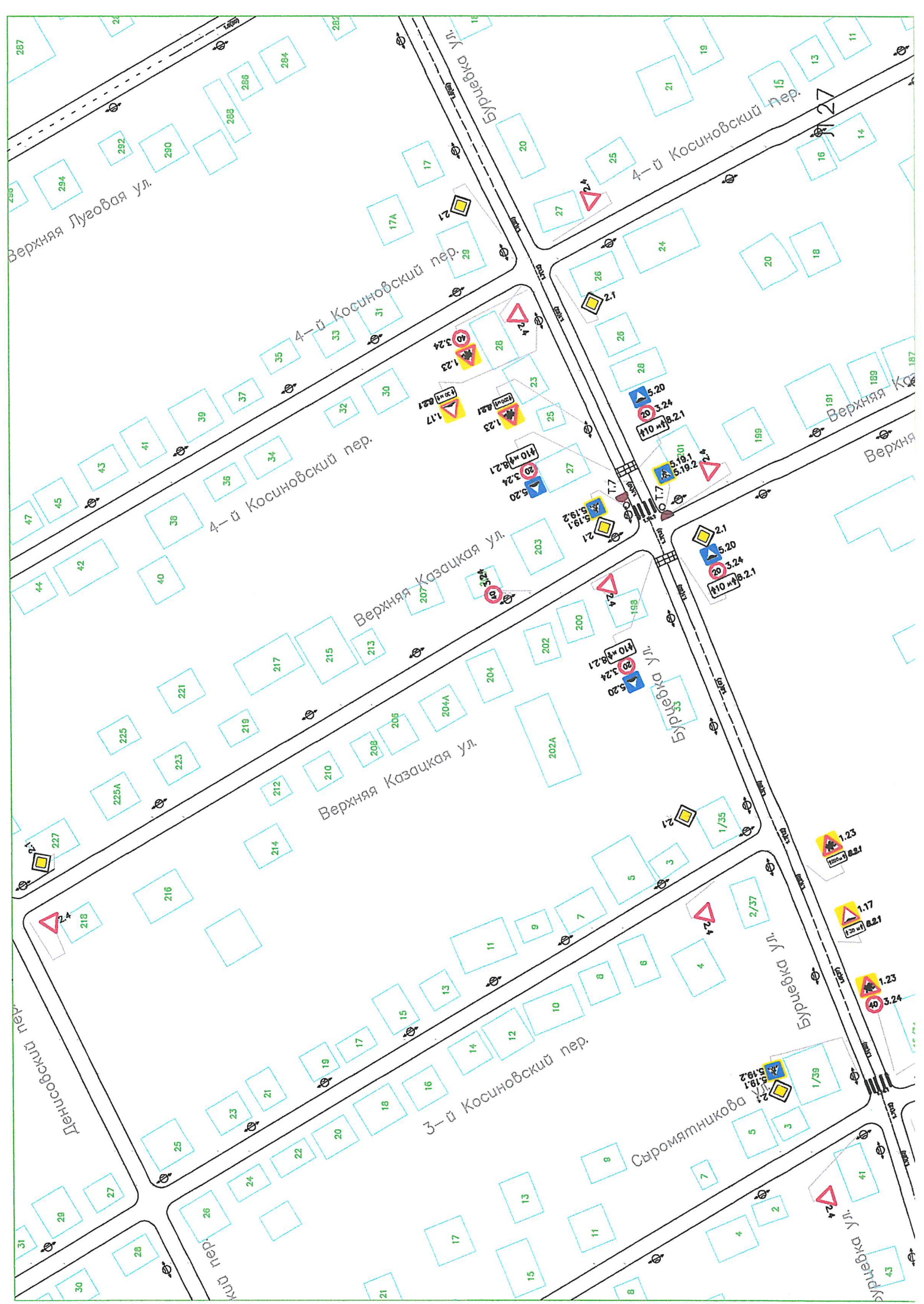


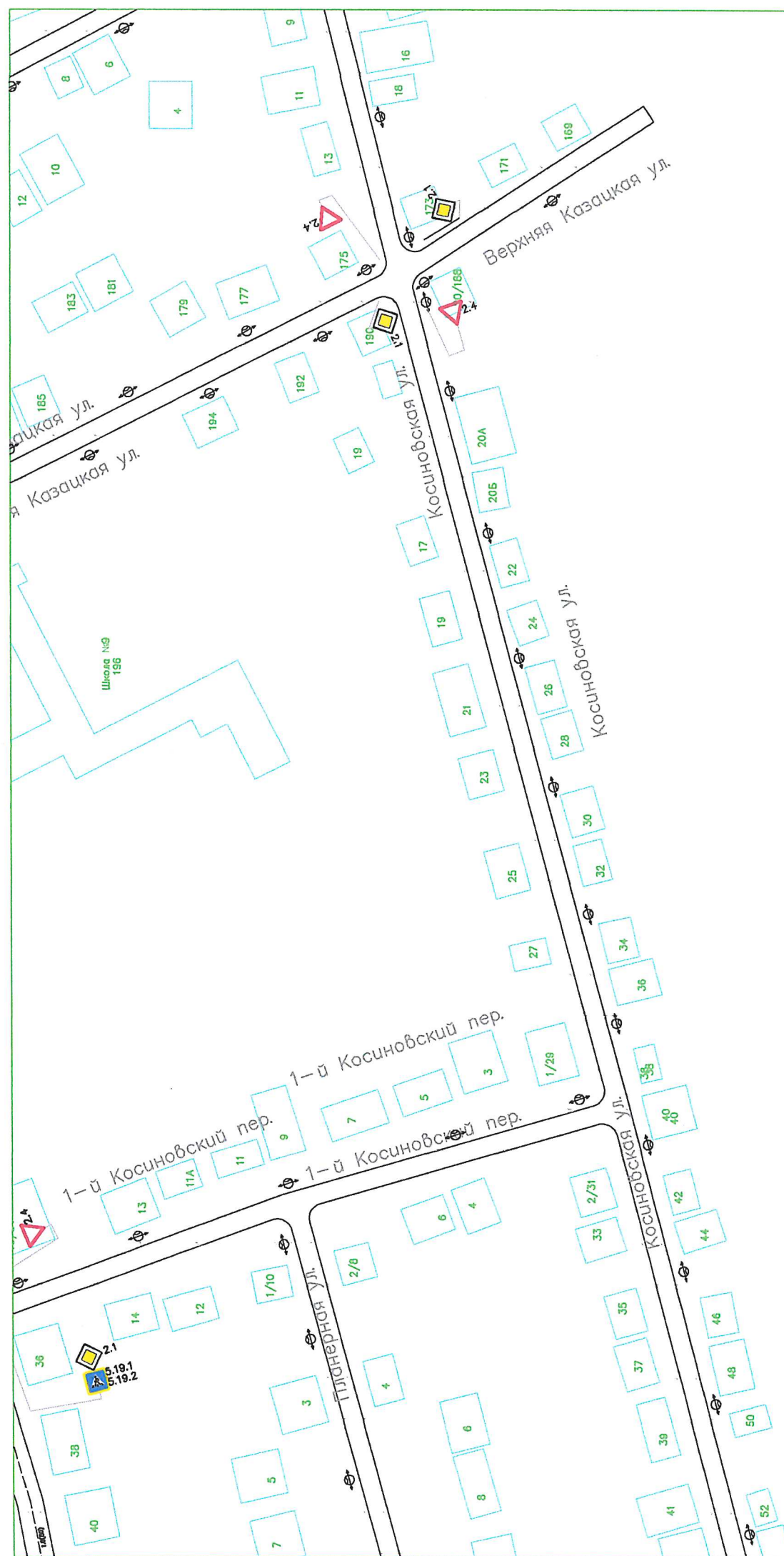




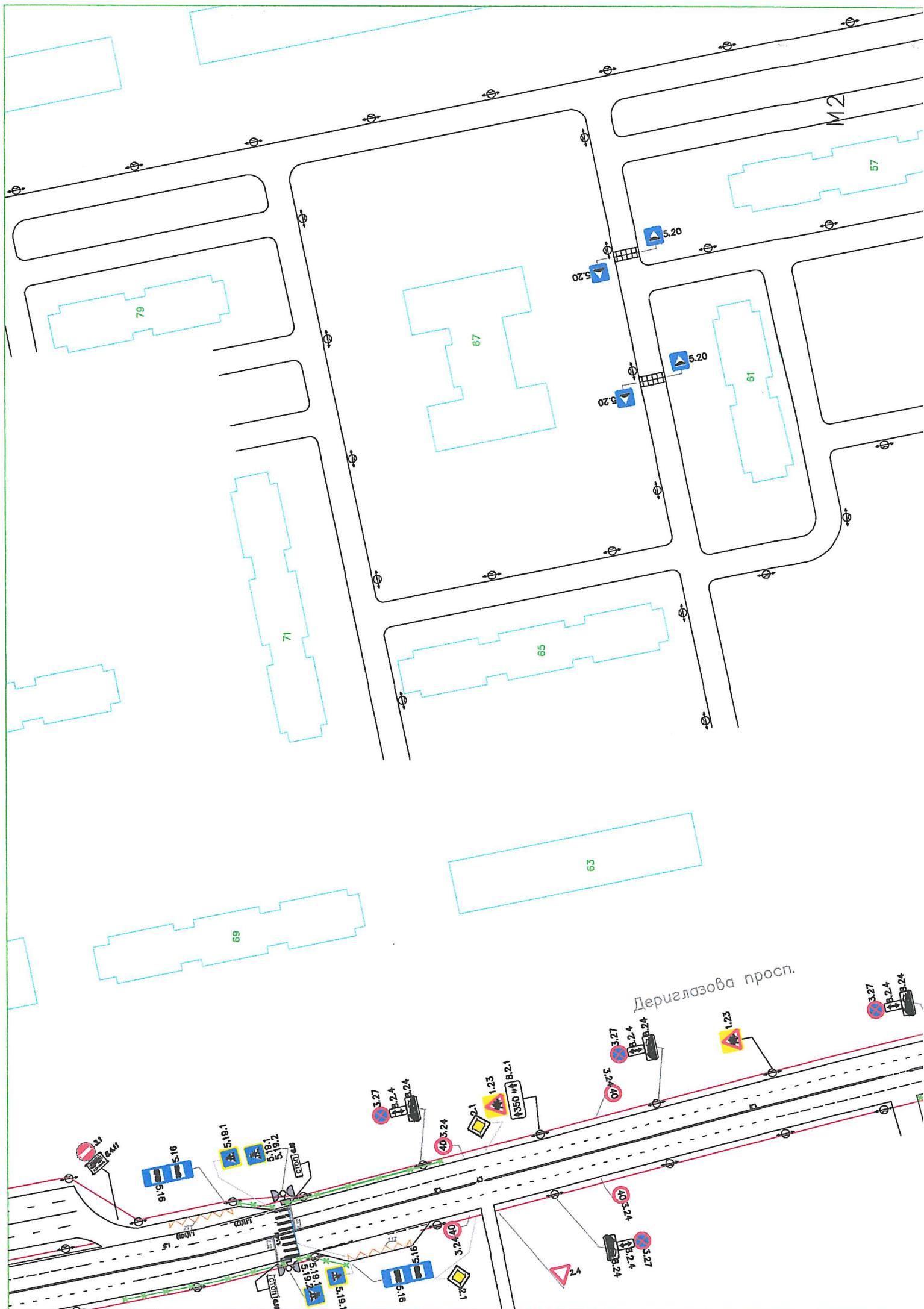


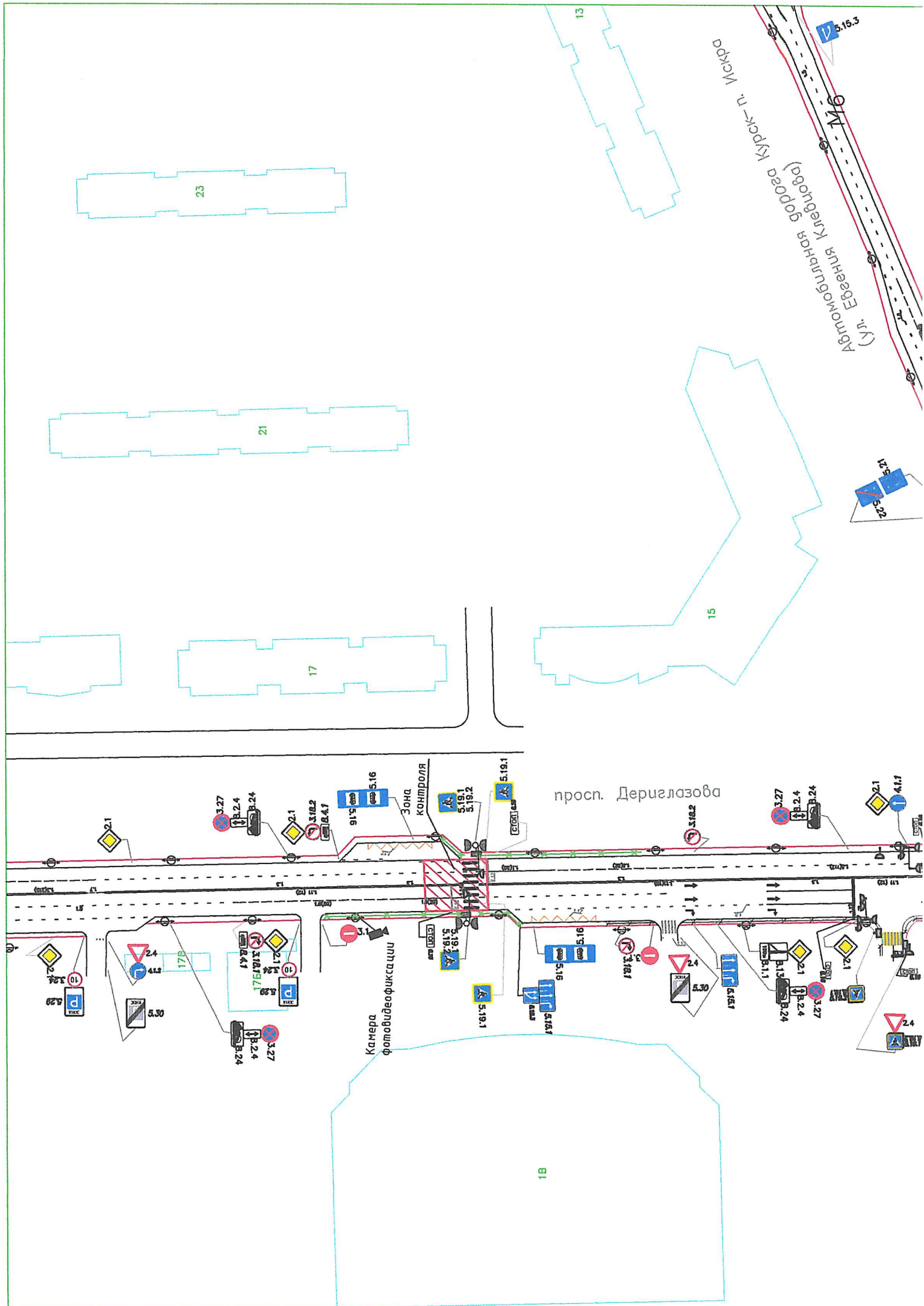


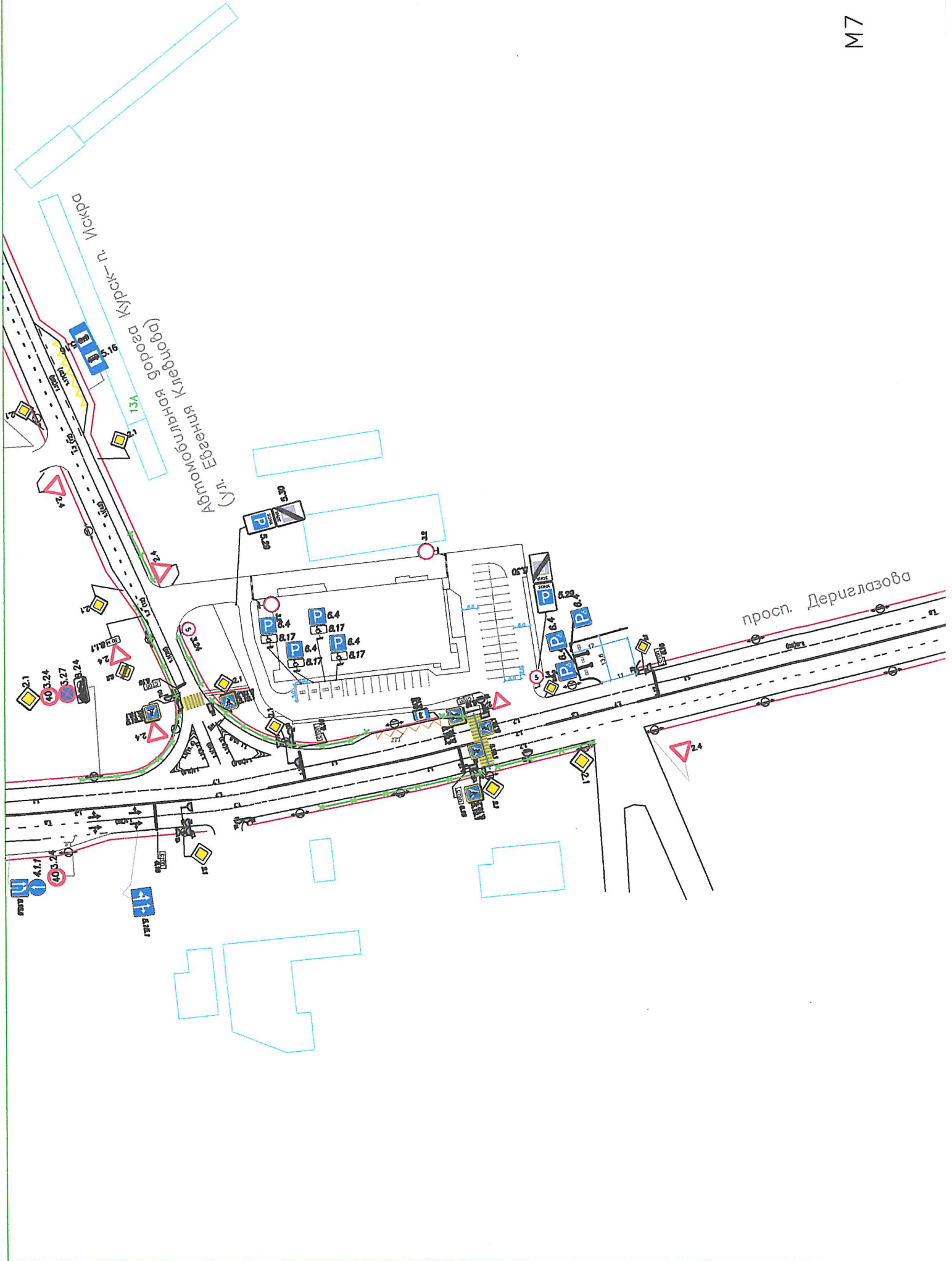




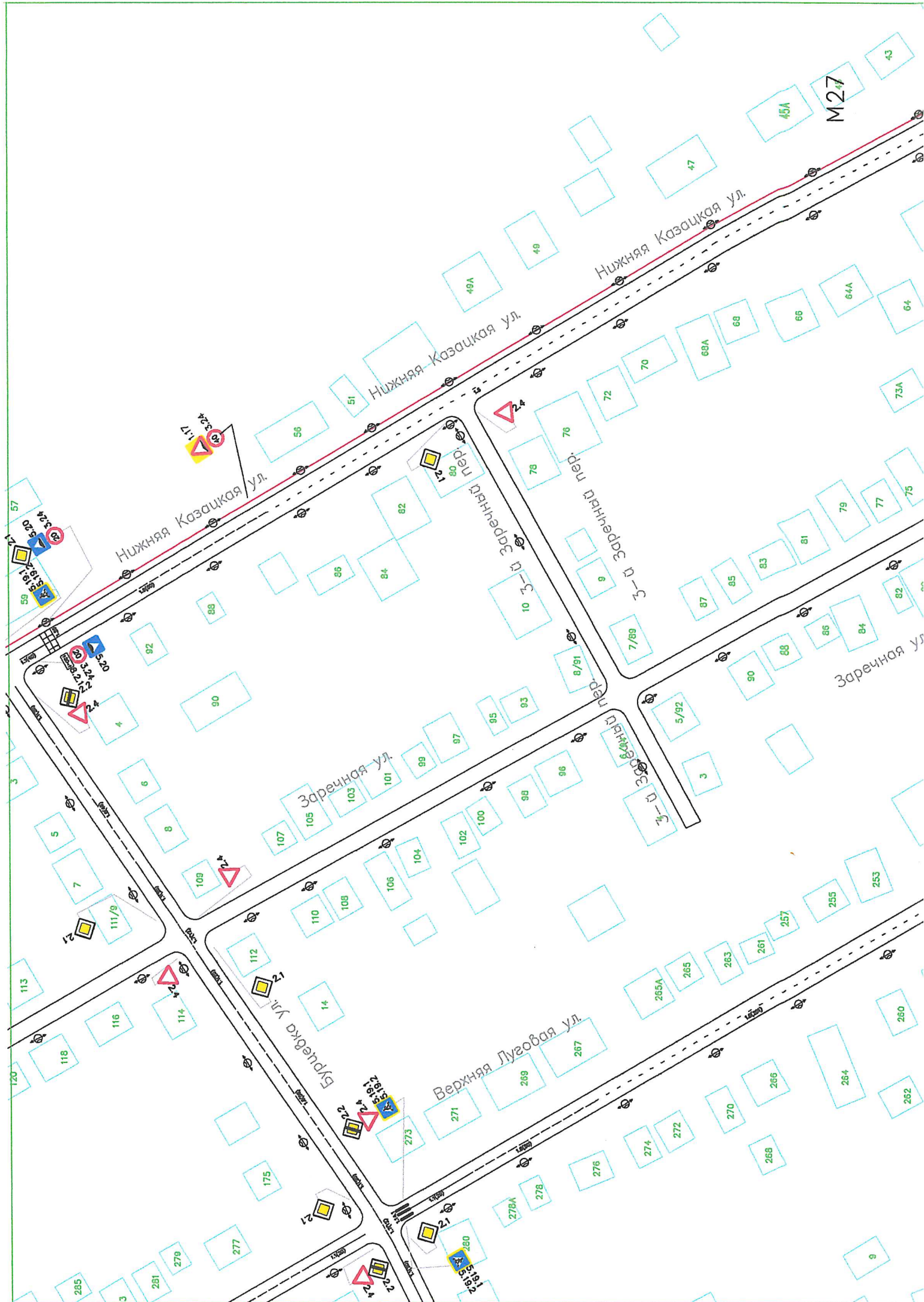


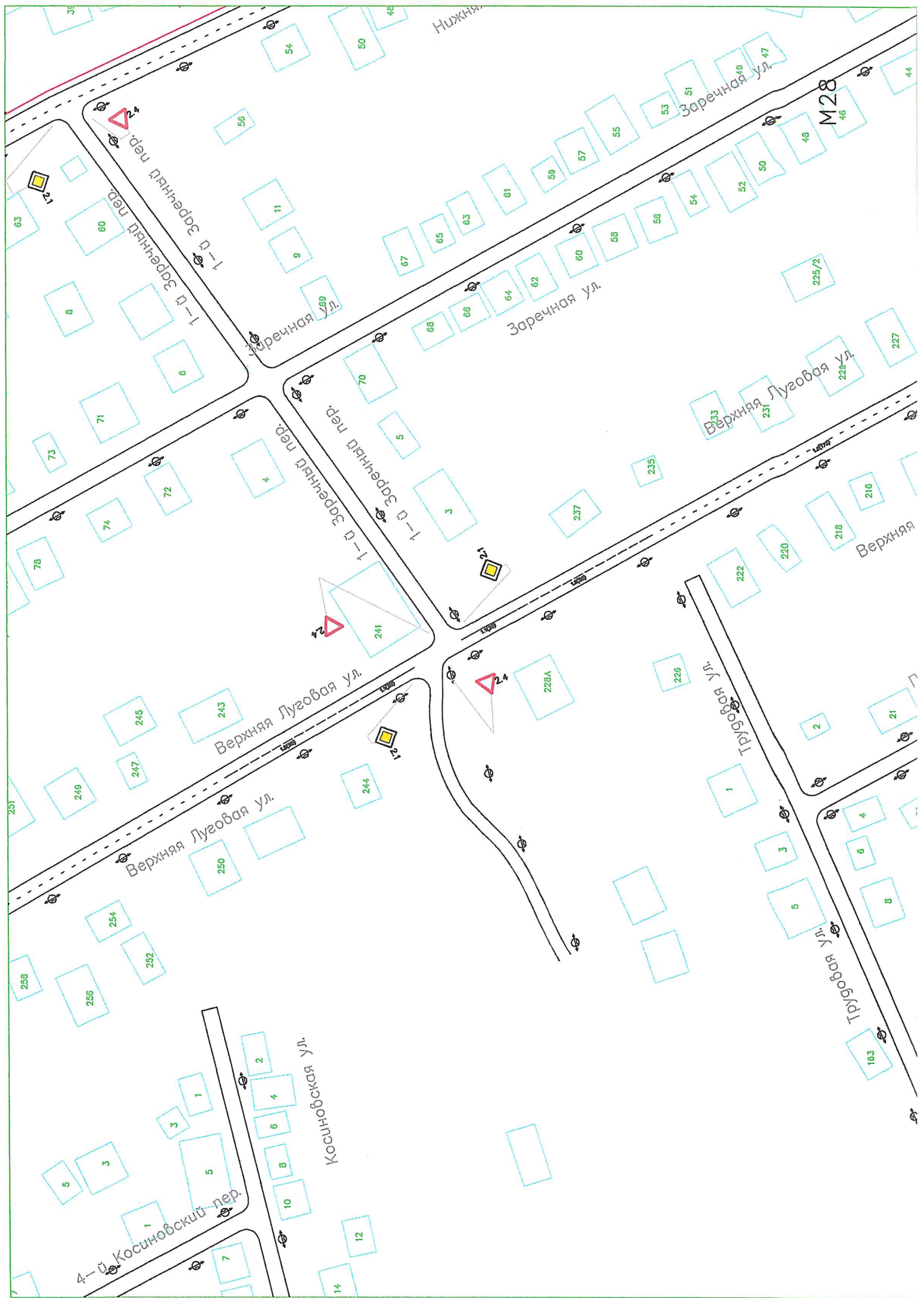




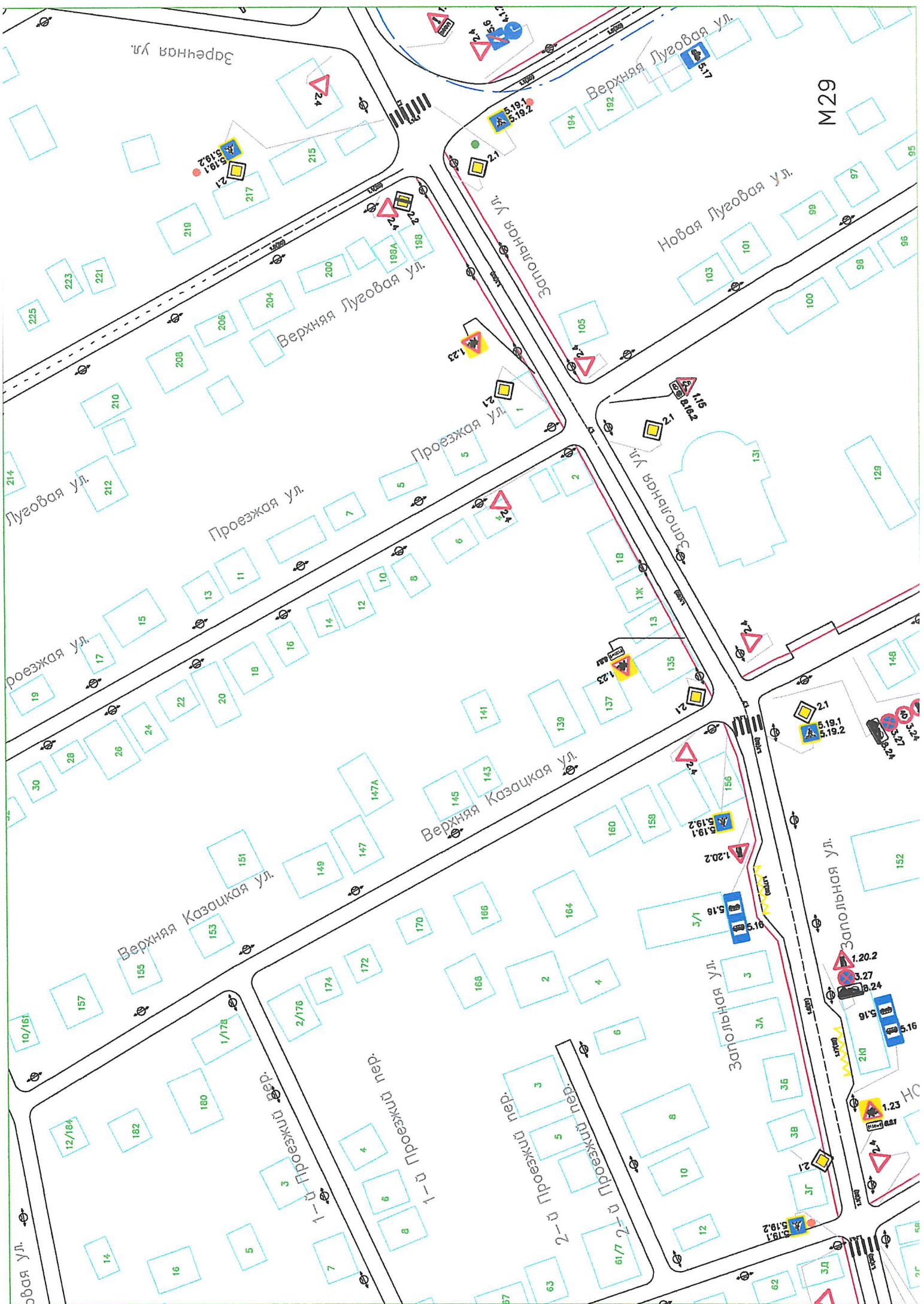




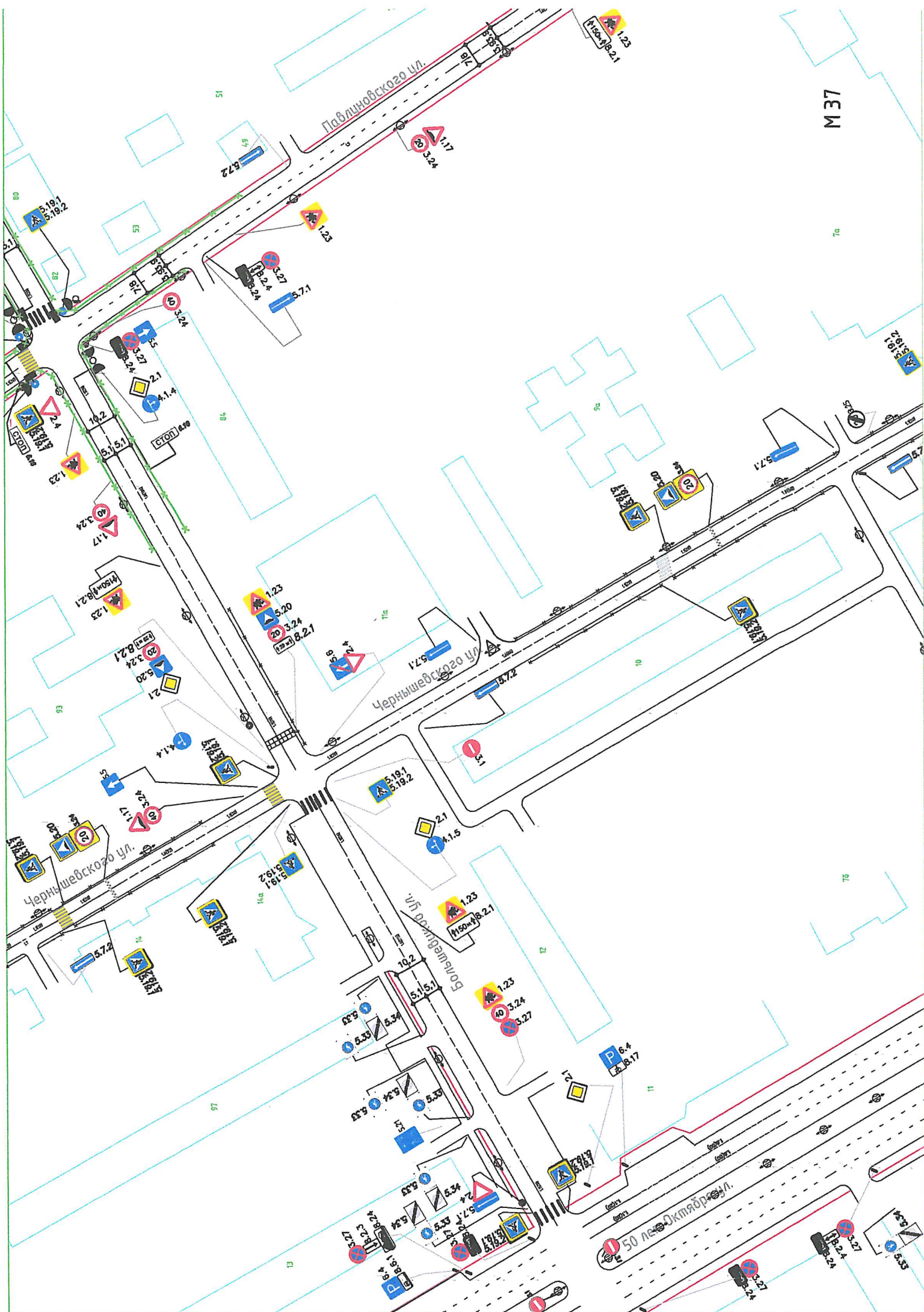


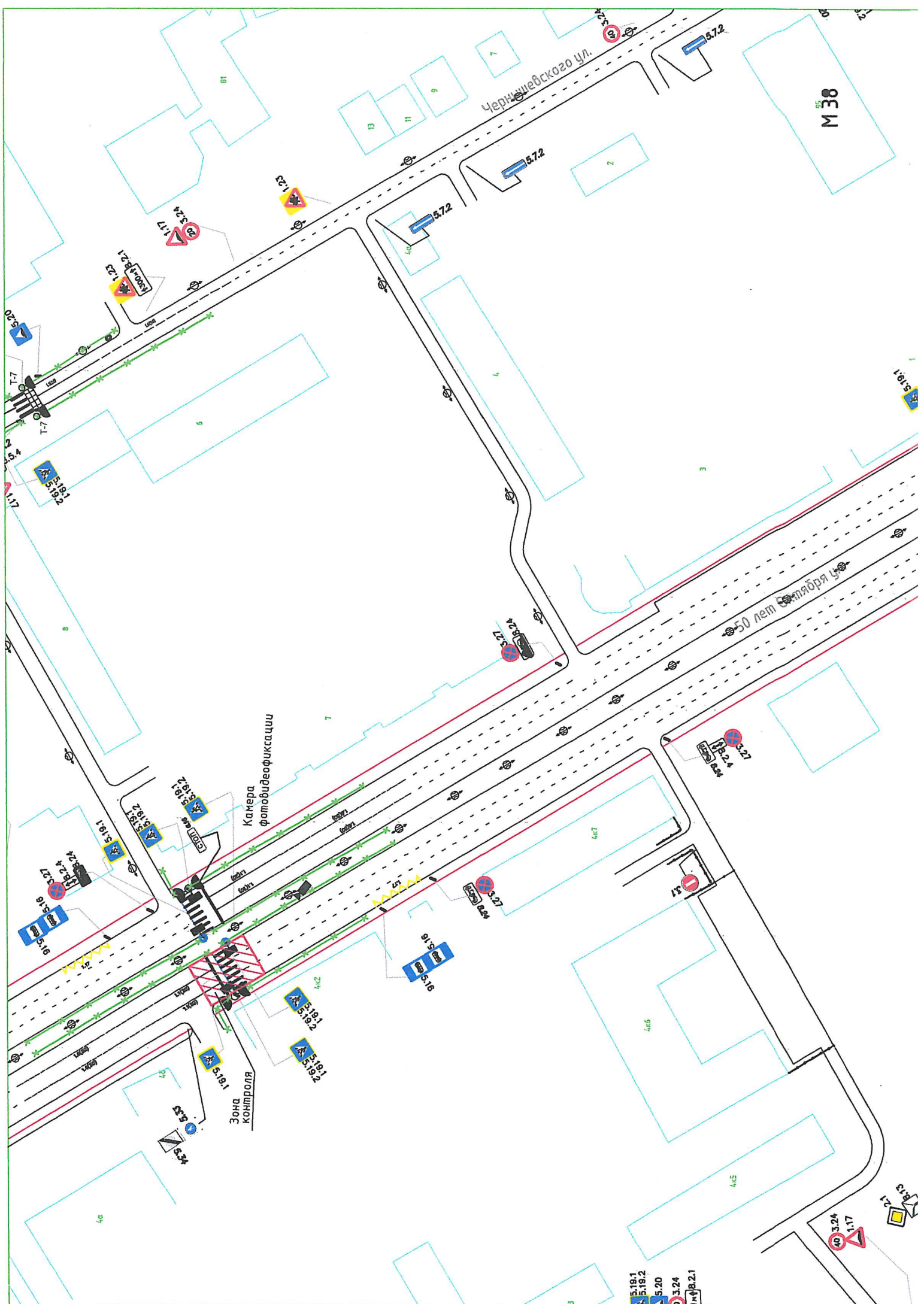




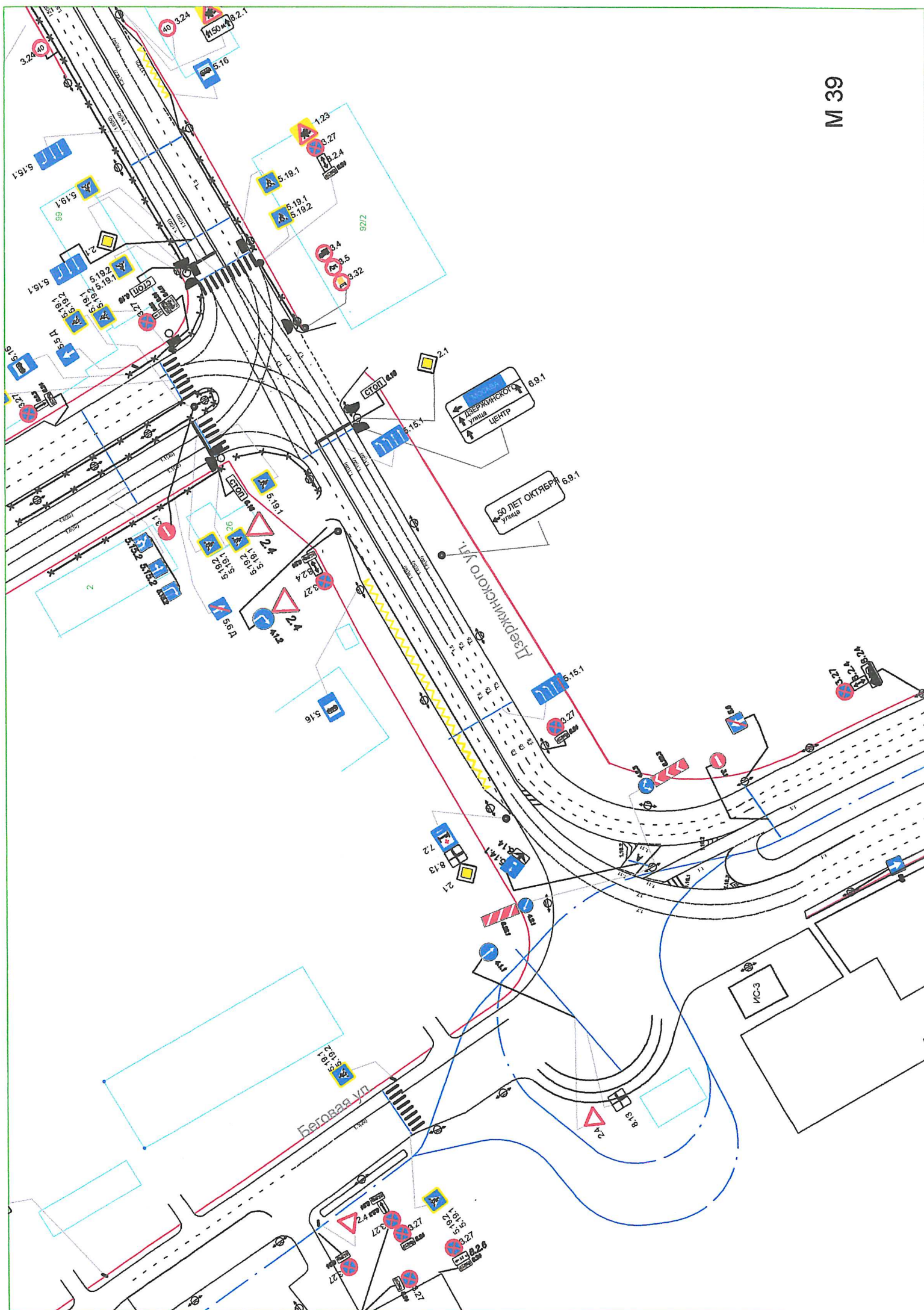




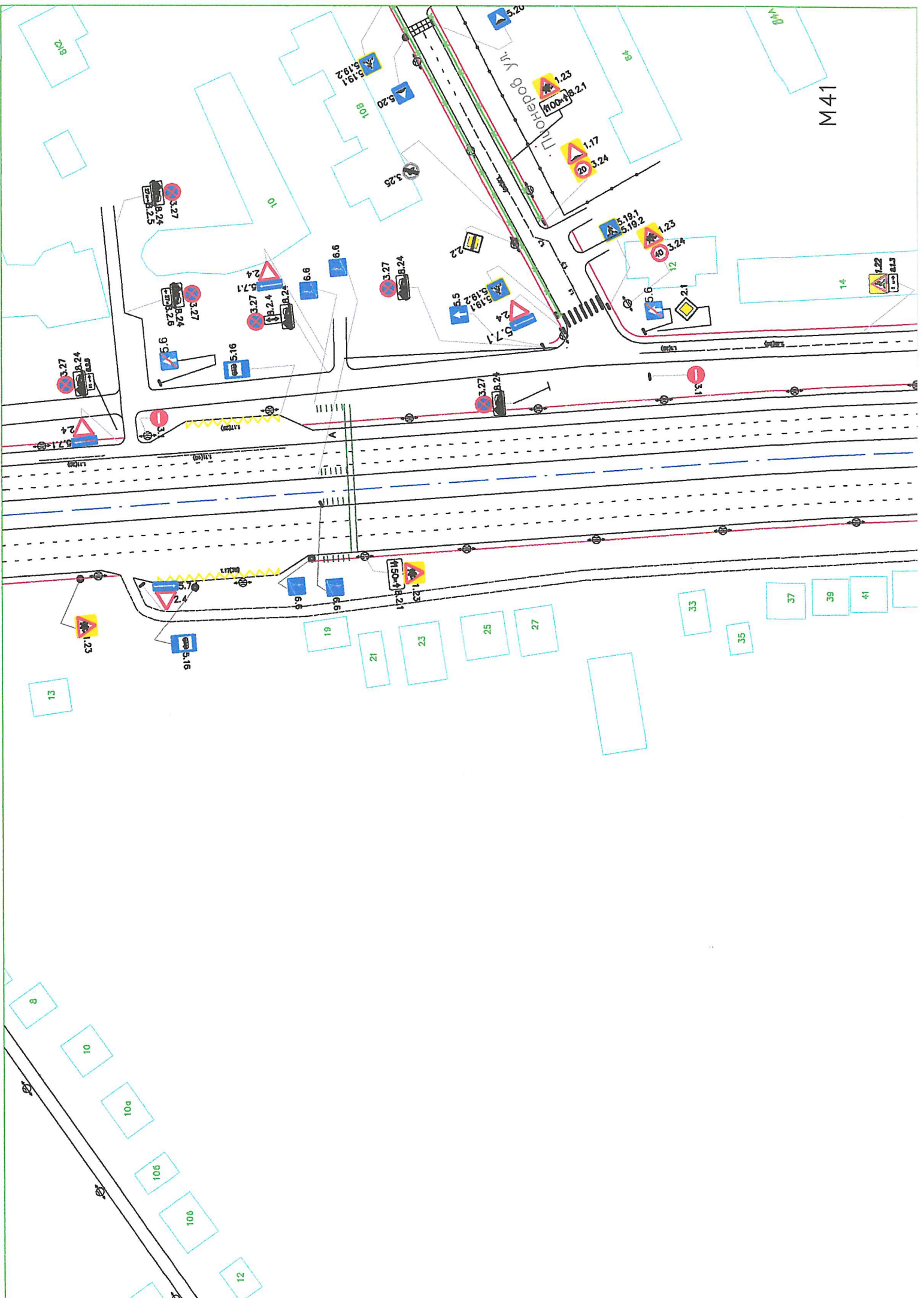


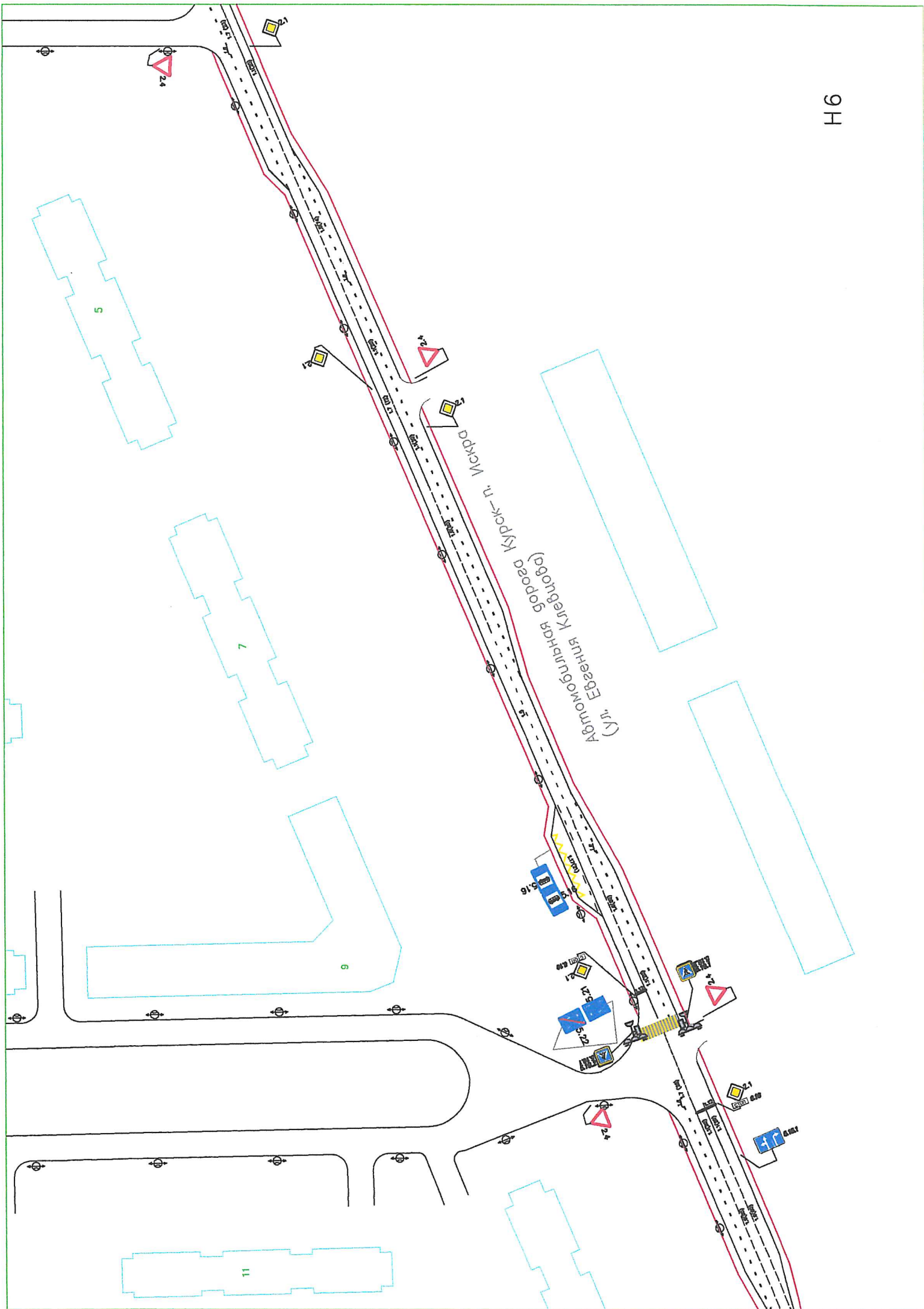




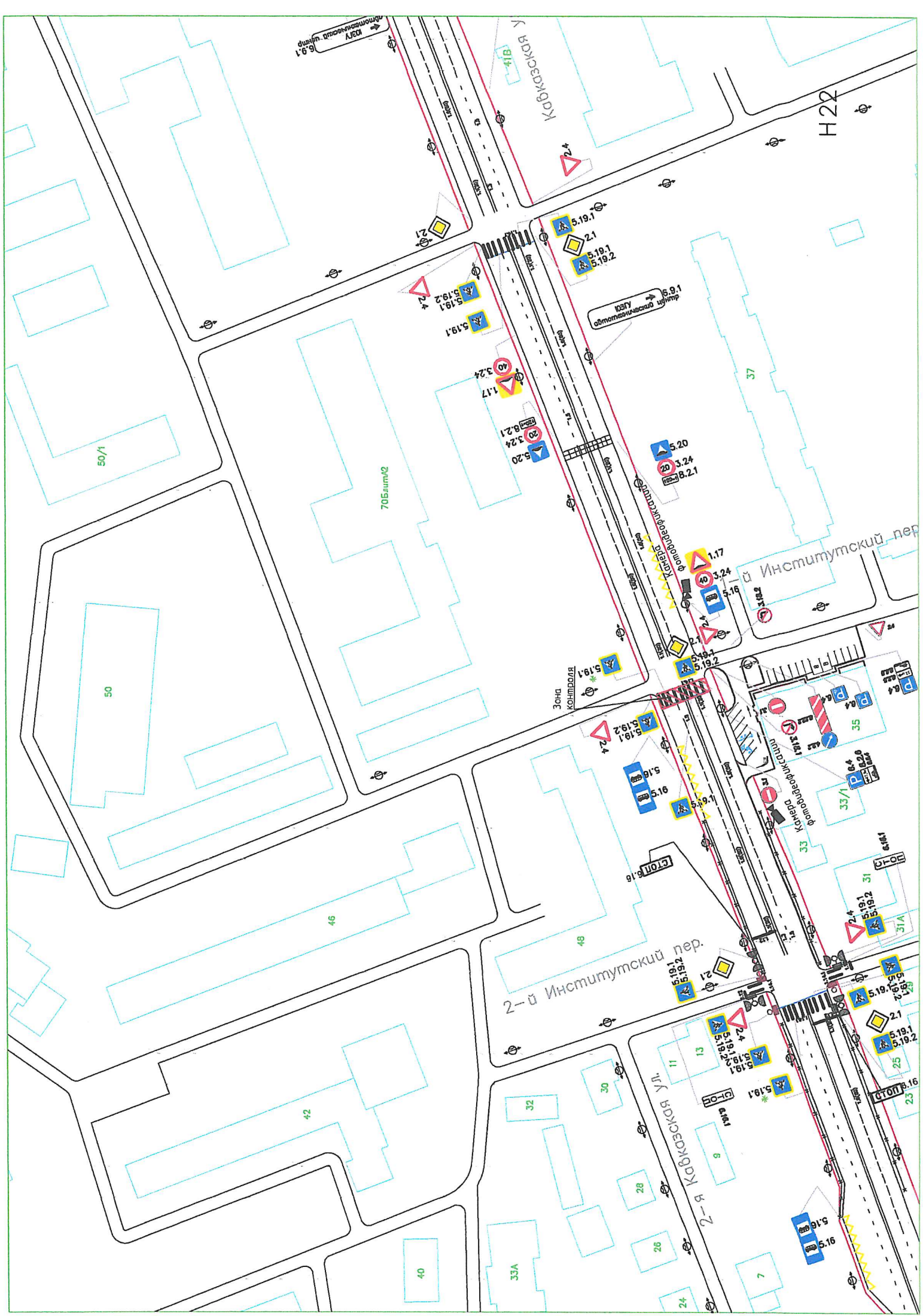




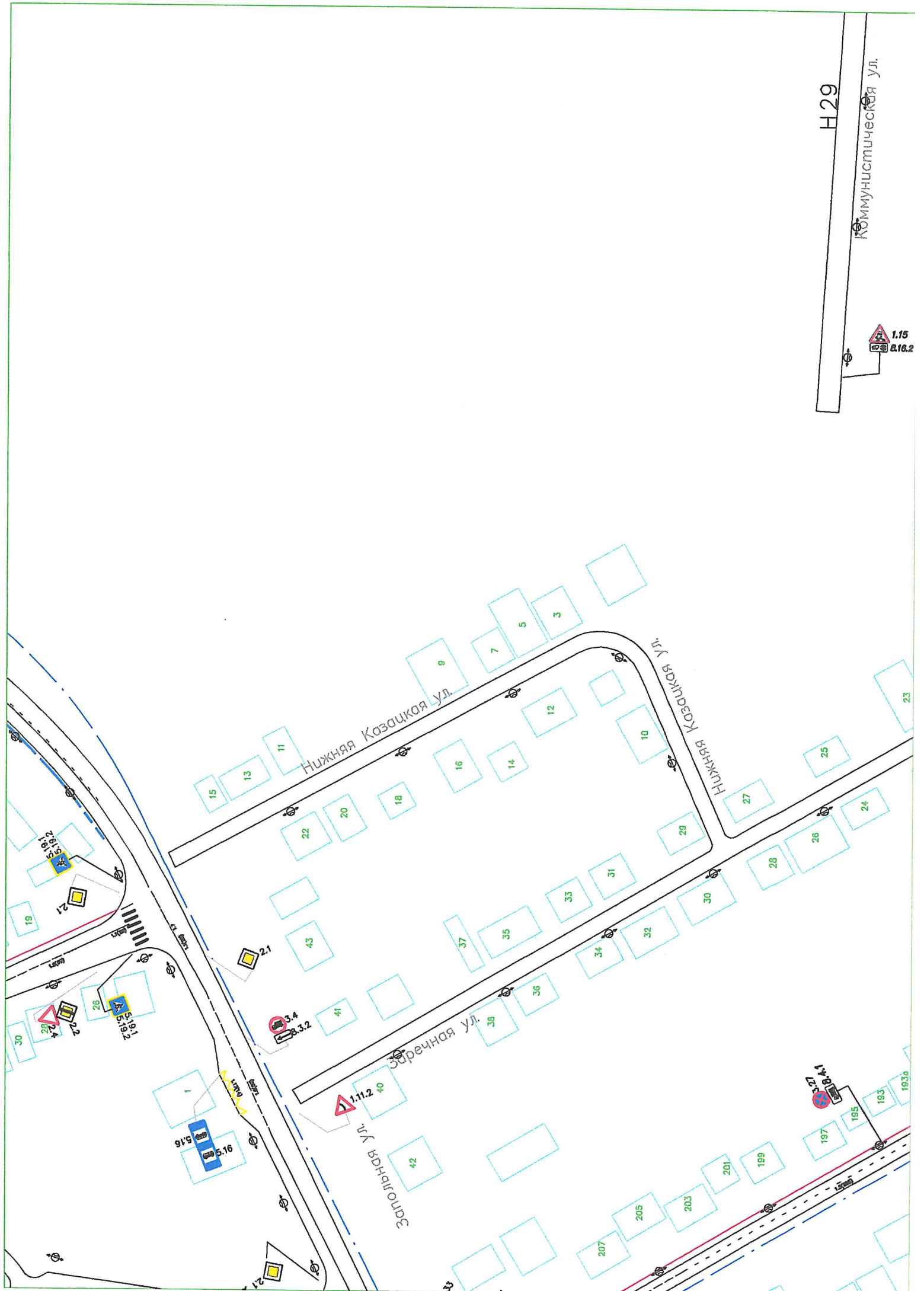








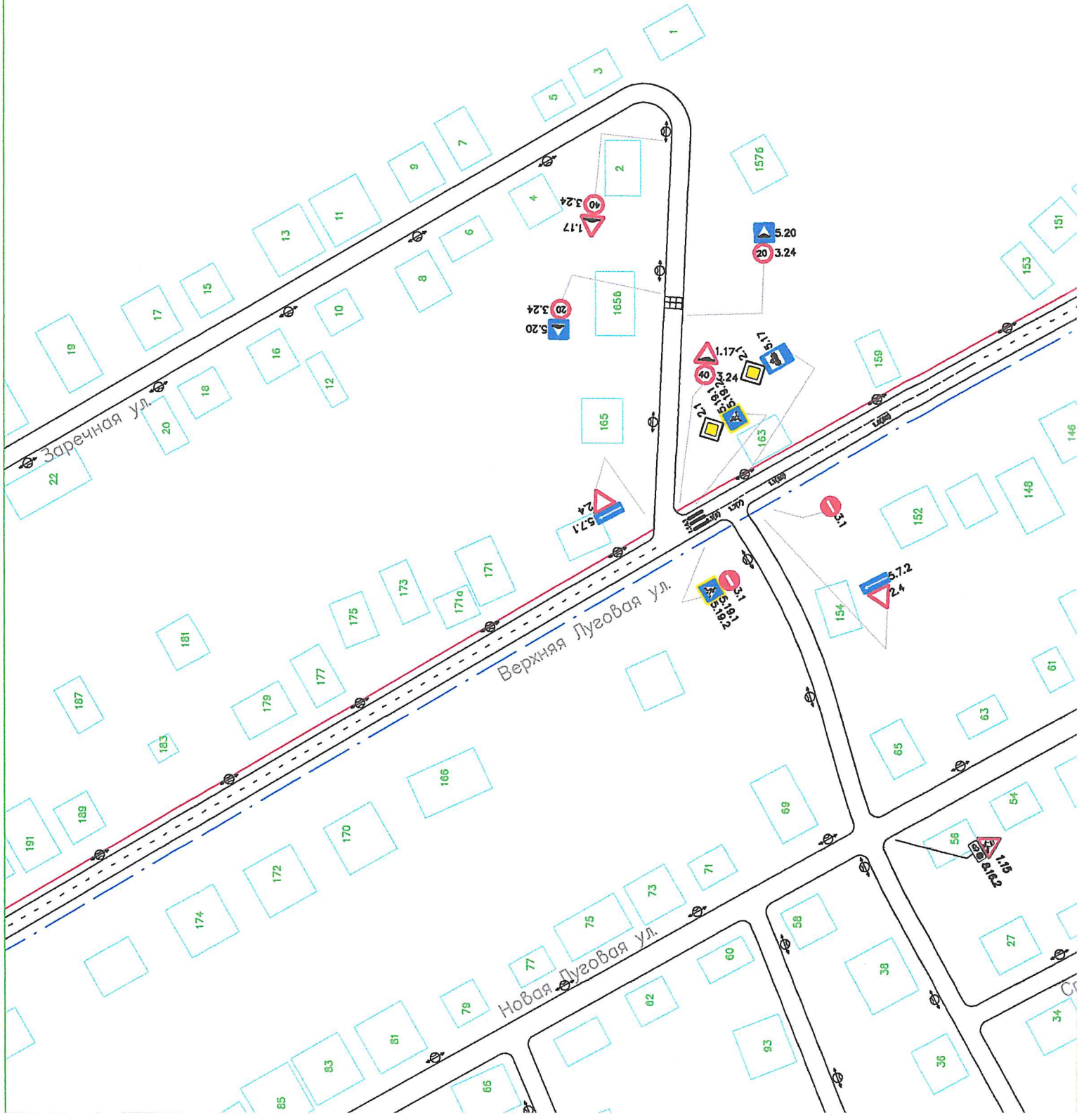




H29

Коммунистическая ул.

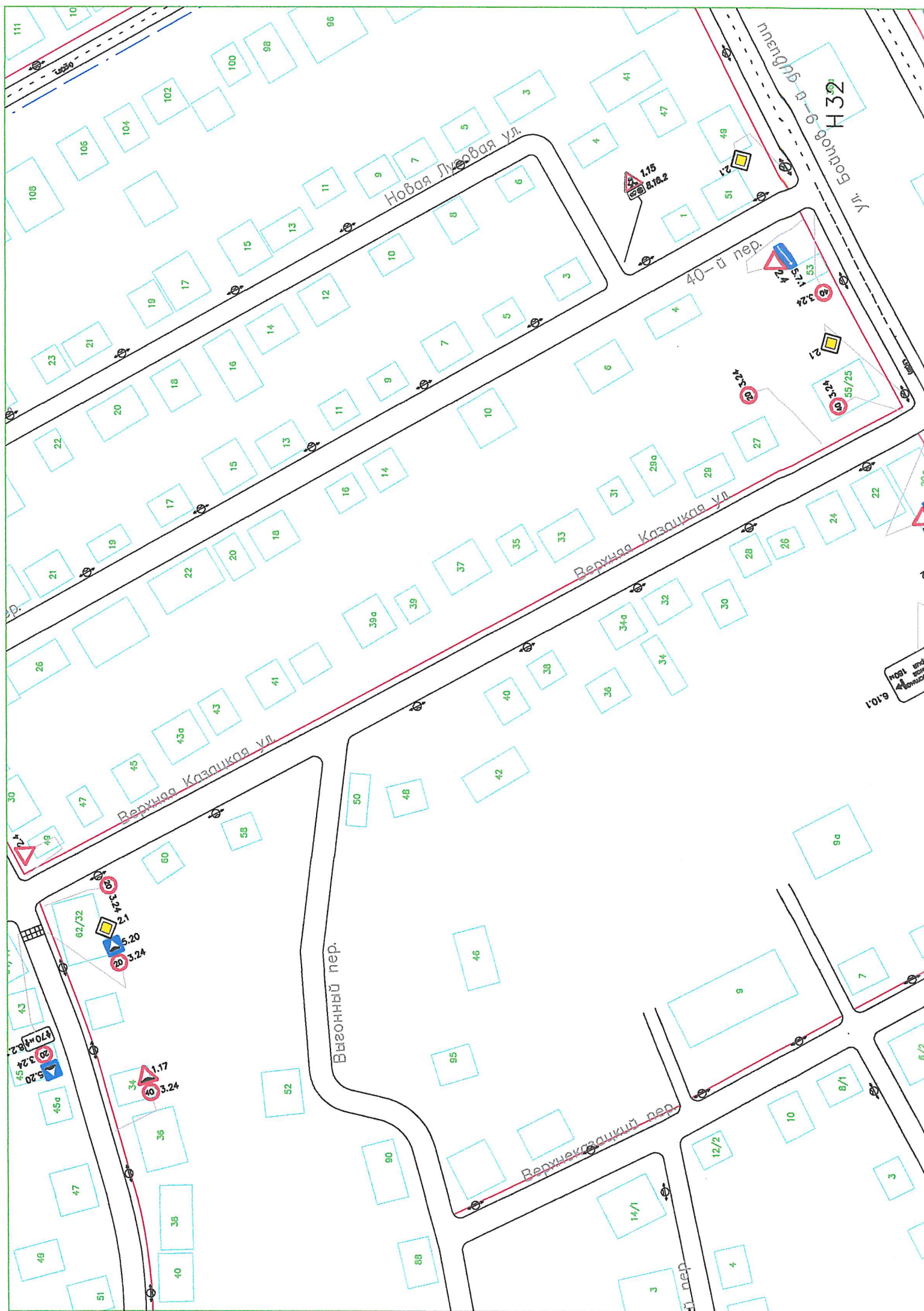
1.15  
8.16.2





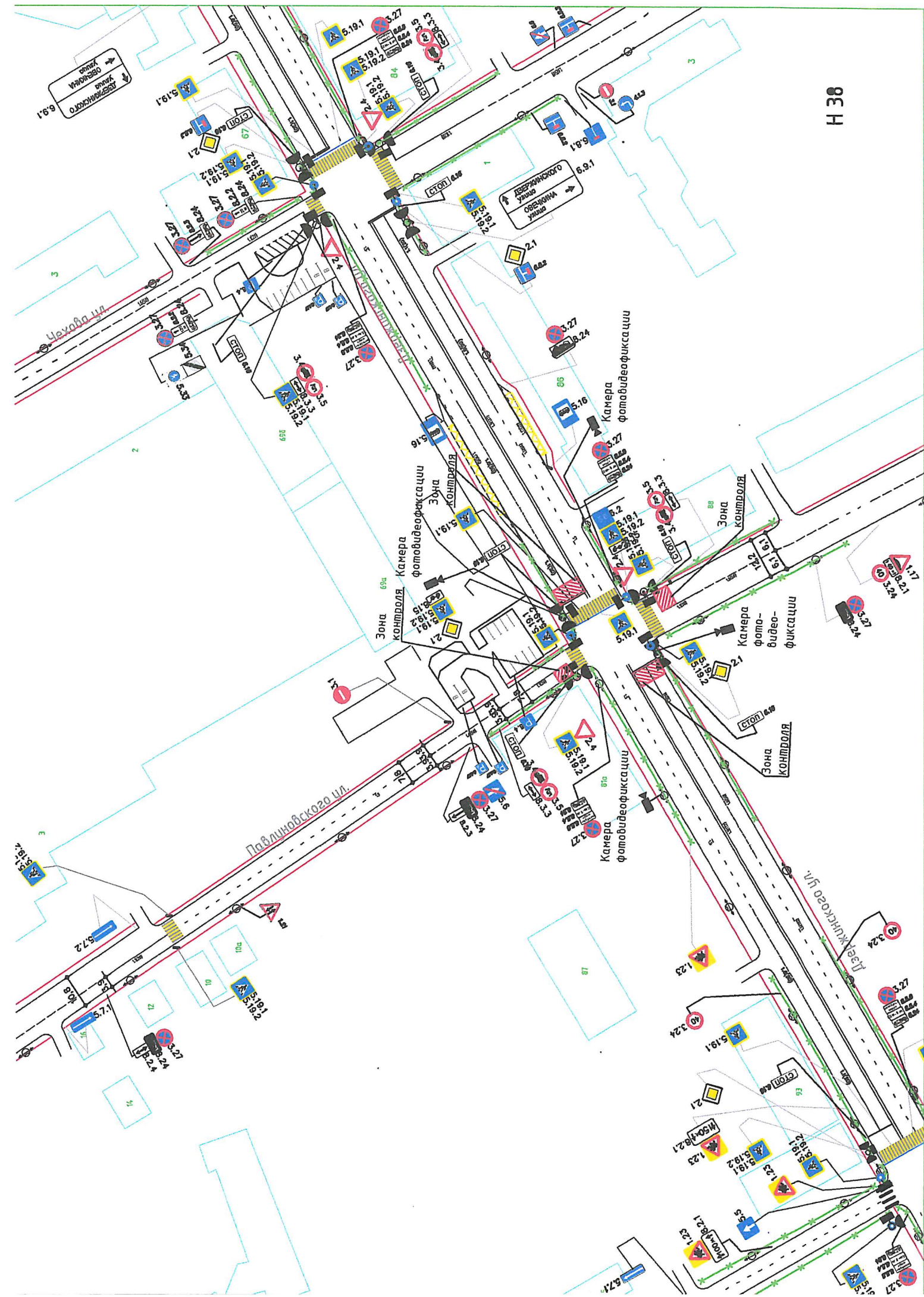




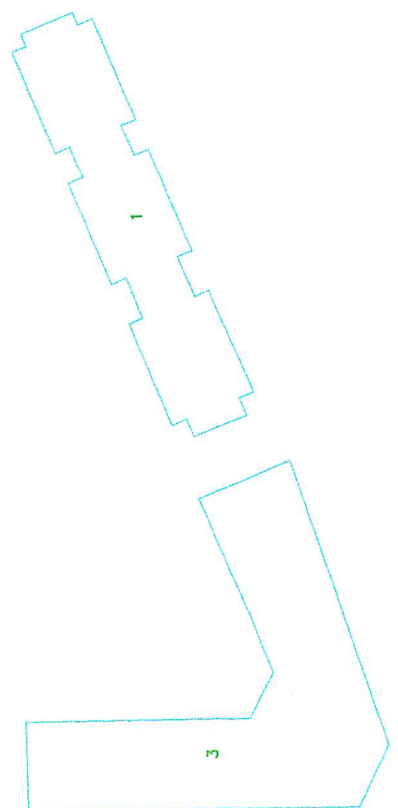
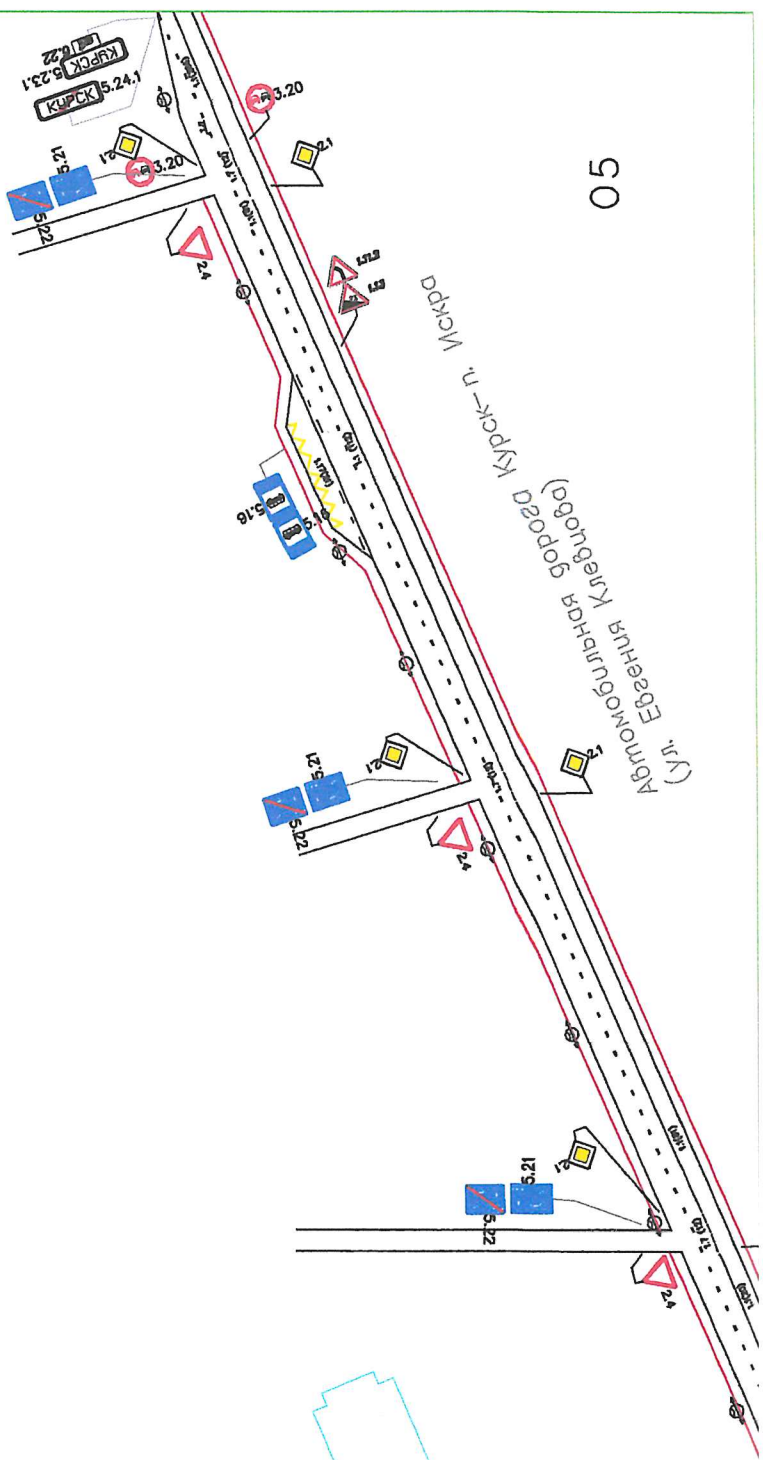




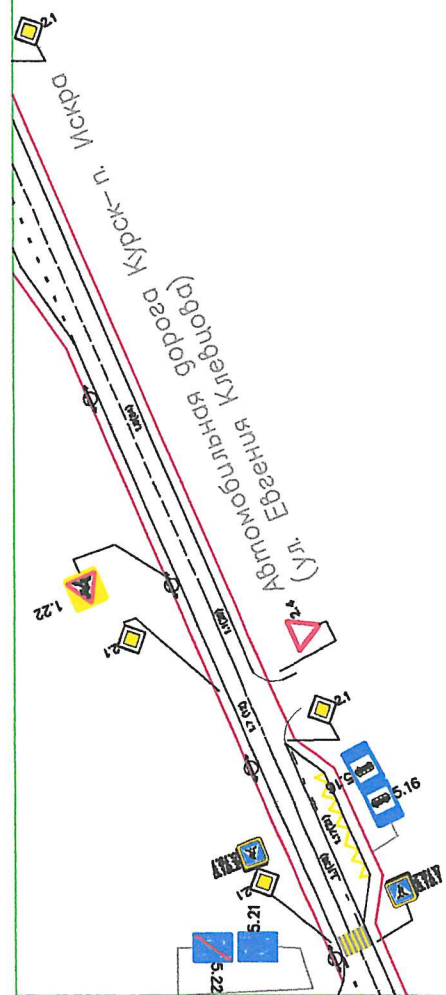


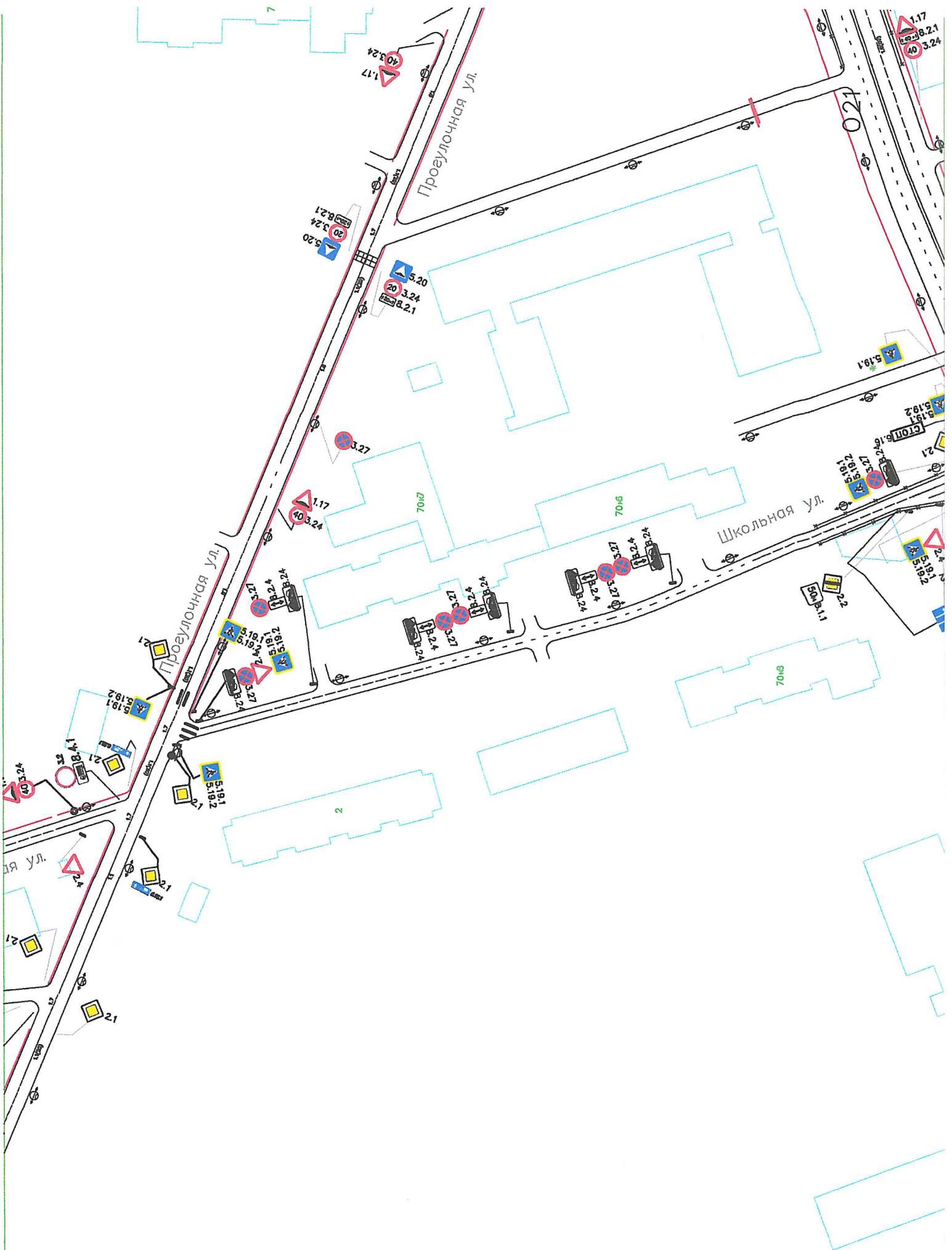


Административная дорога  
(ул. Егеев впереди)  
Курск-п. Москва





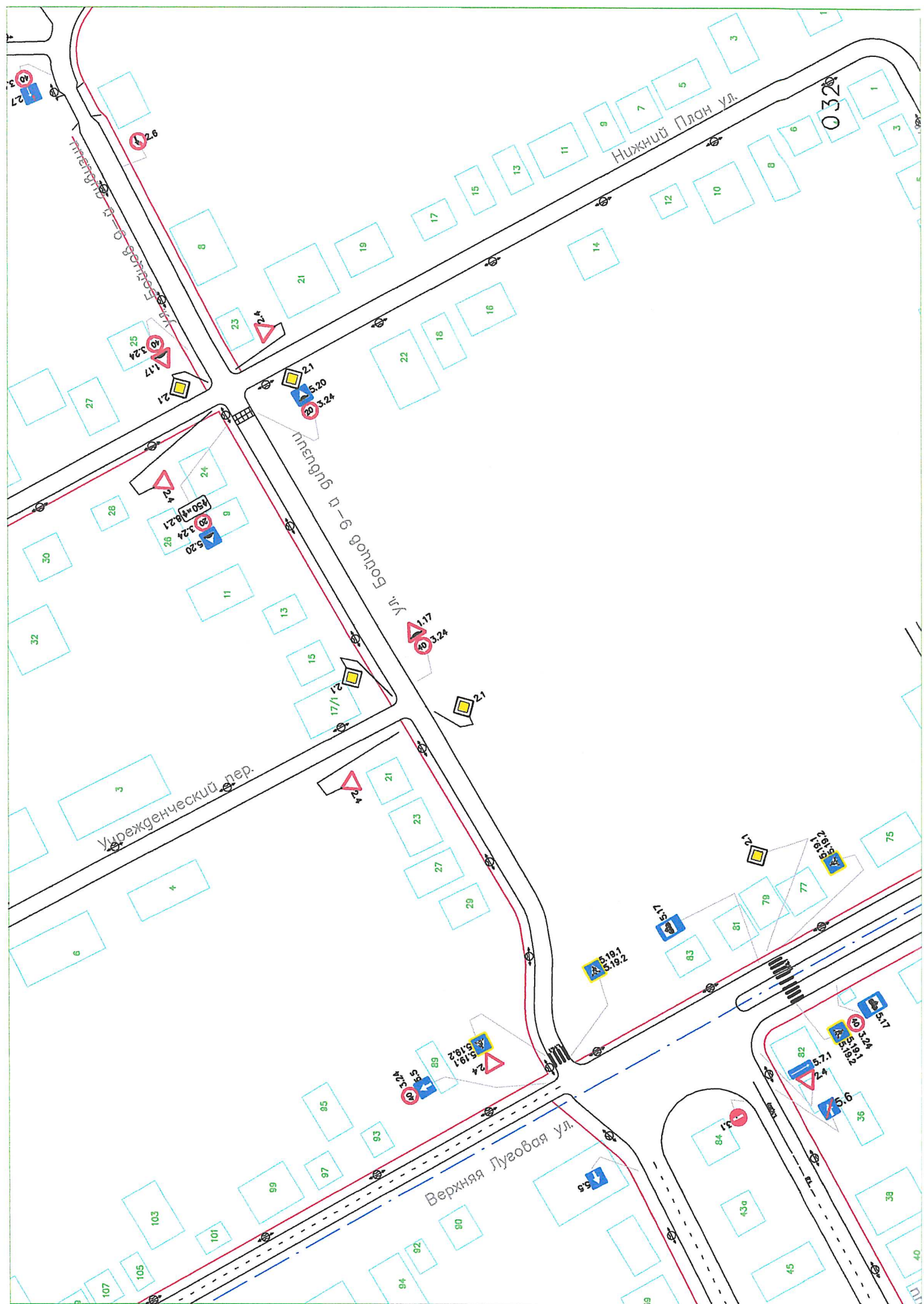




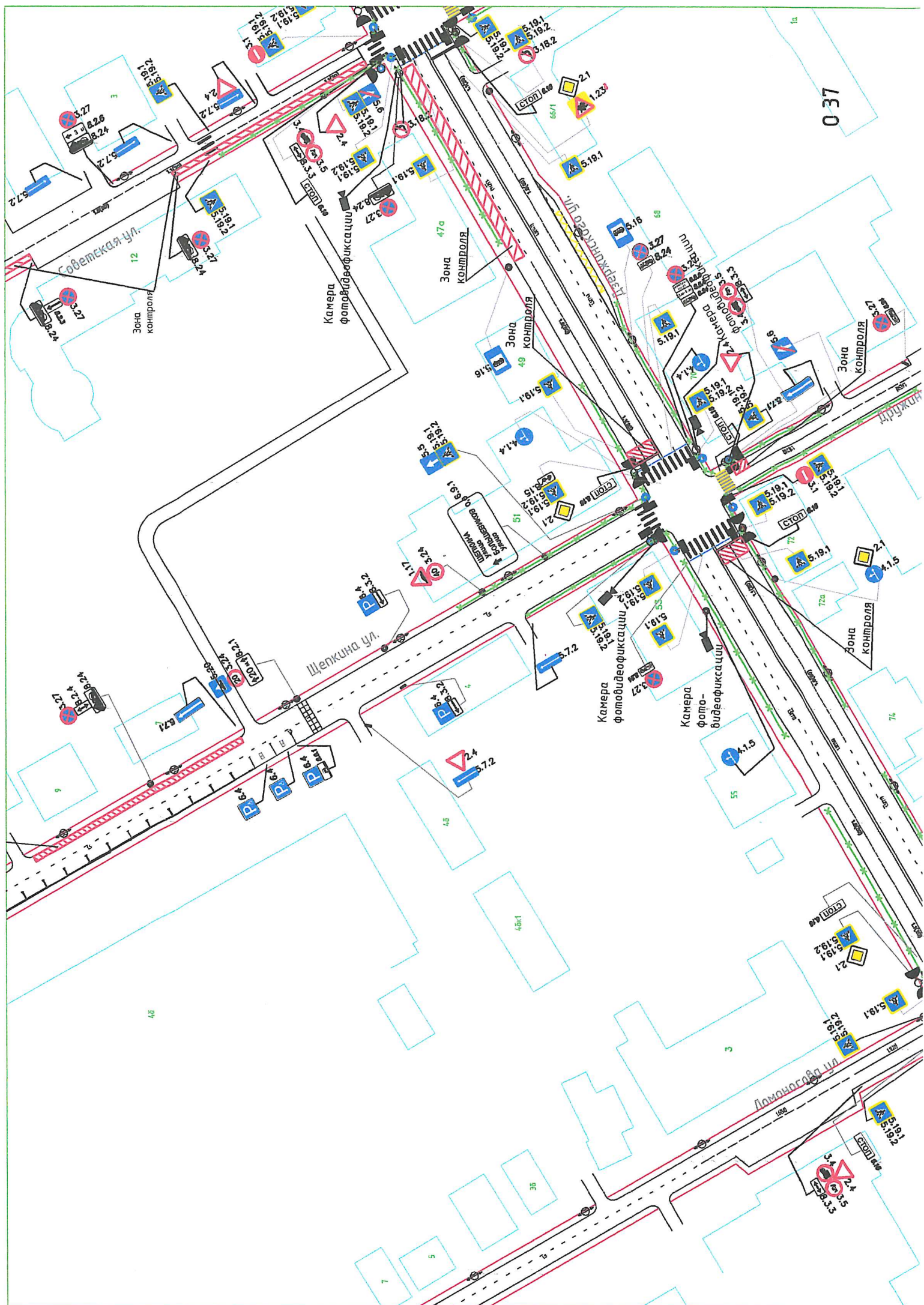


031

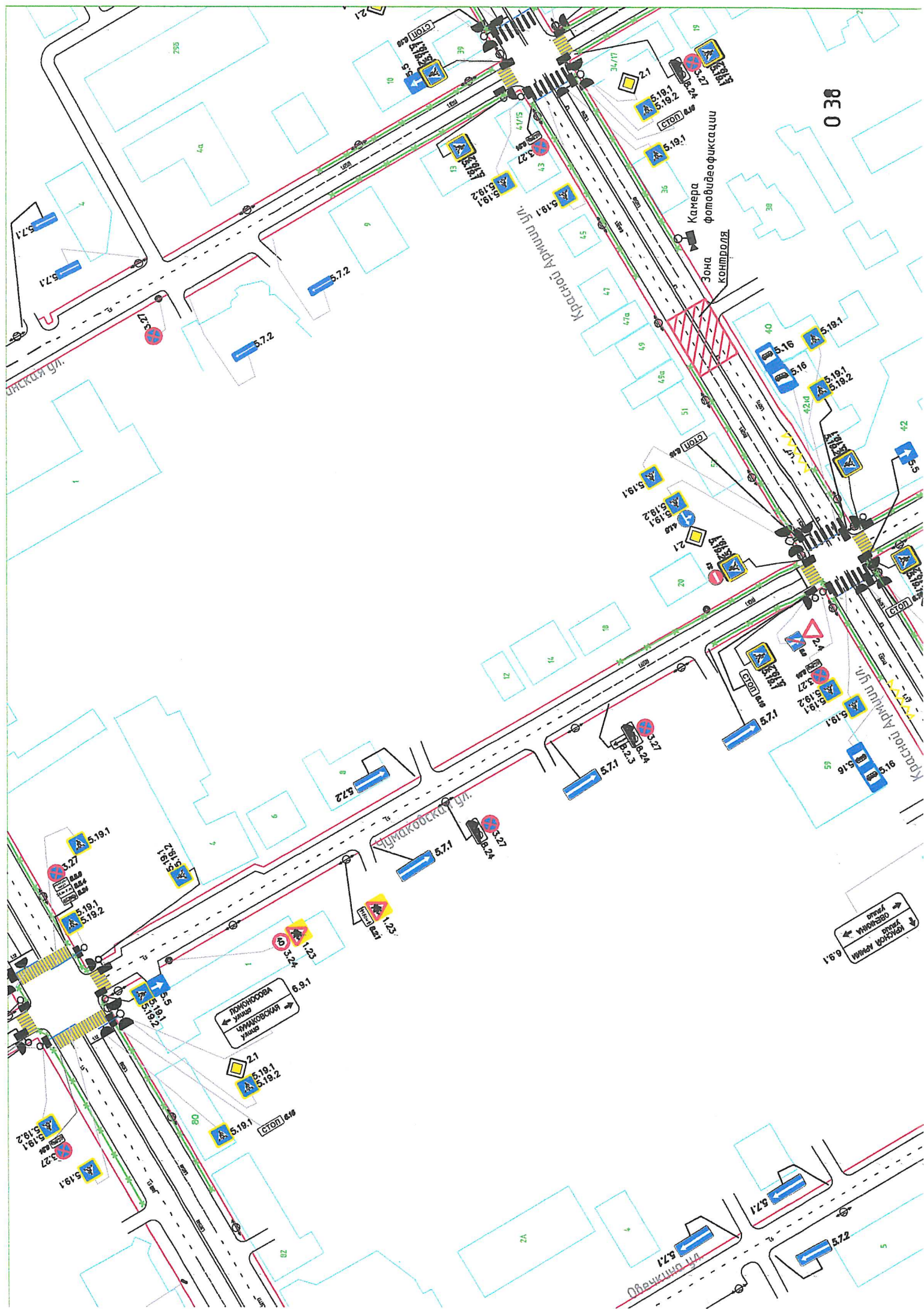




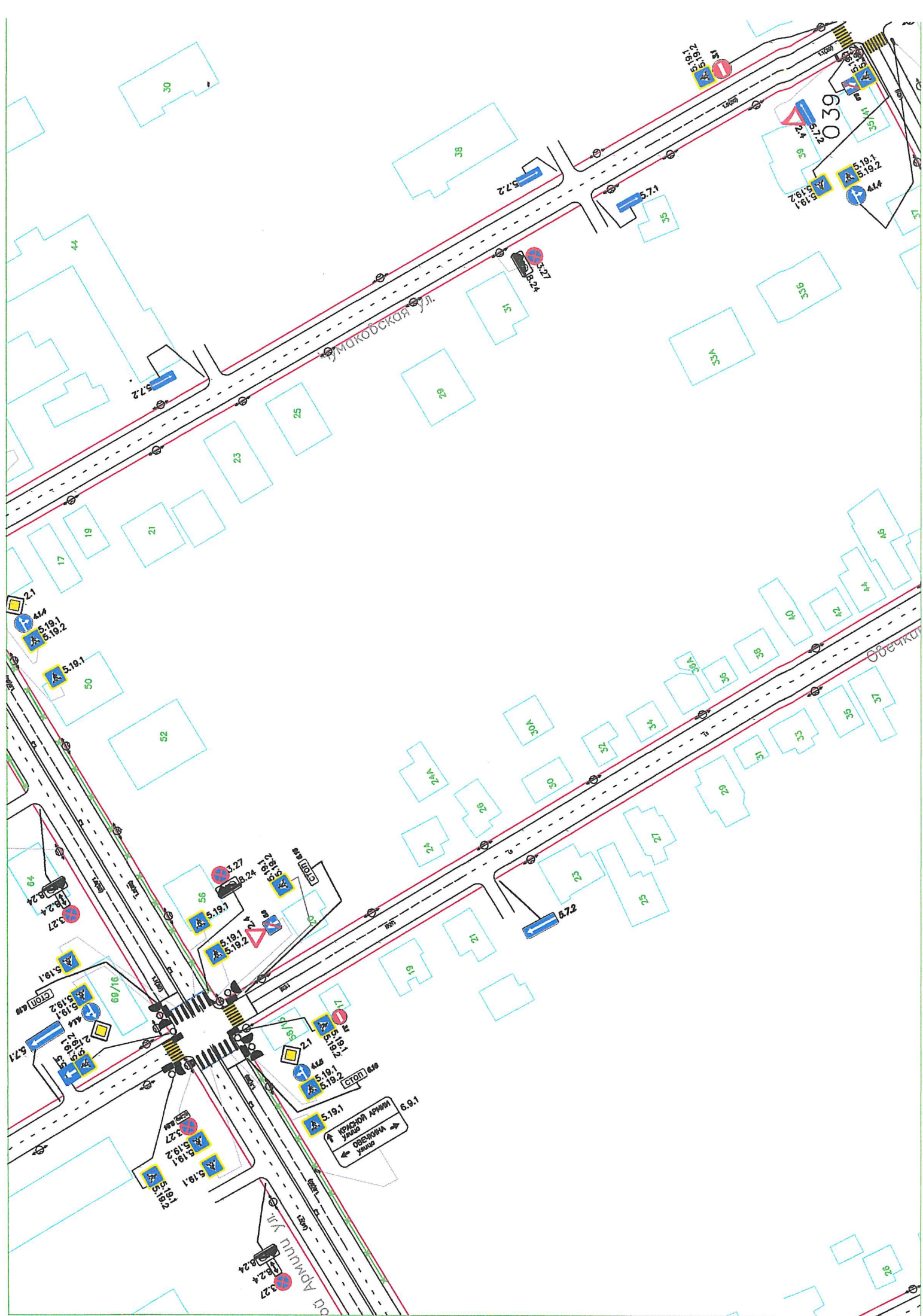


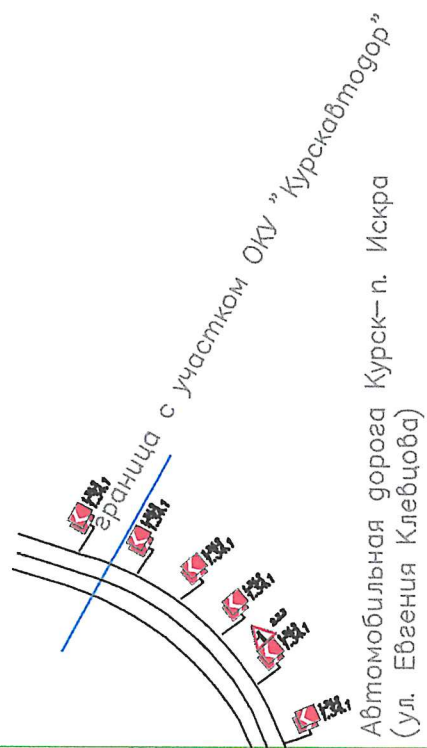




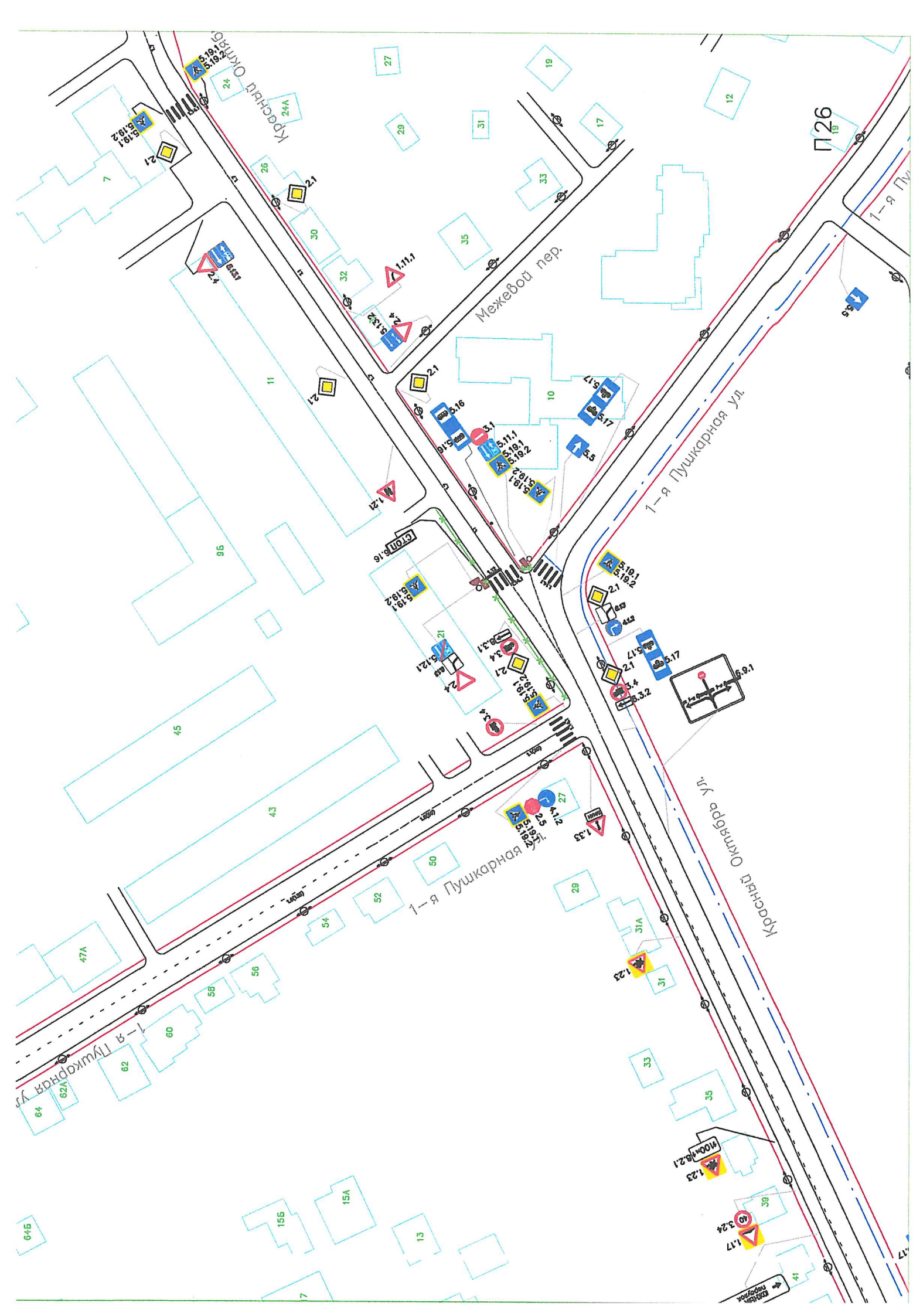


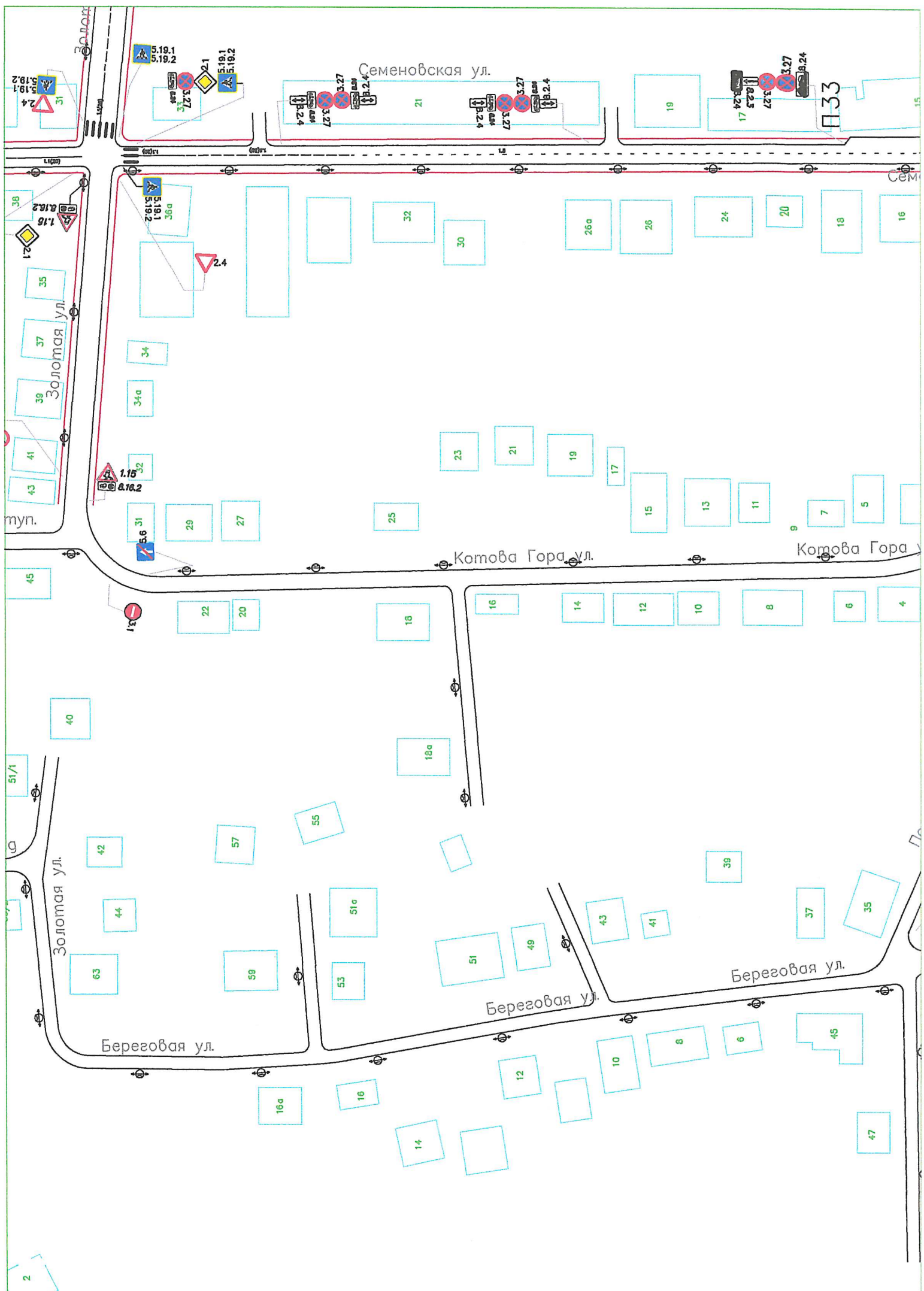








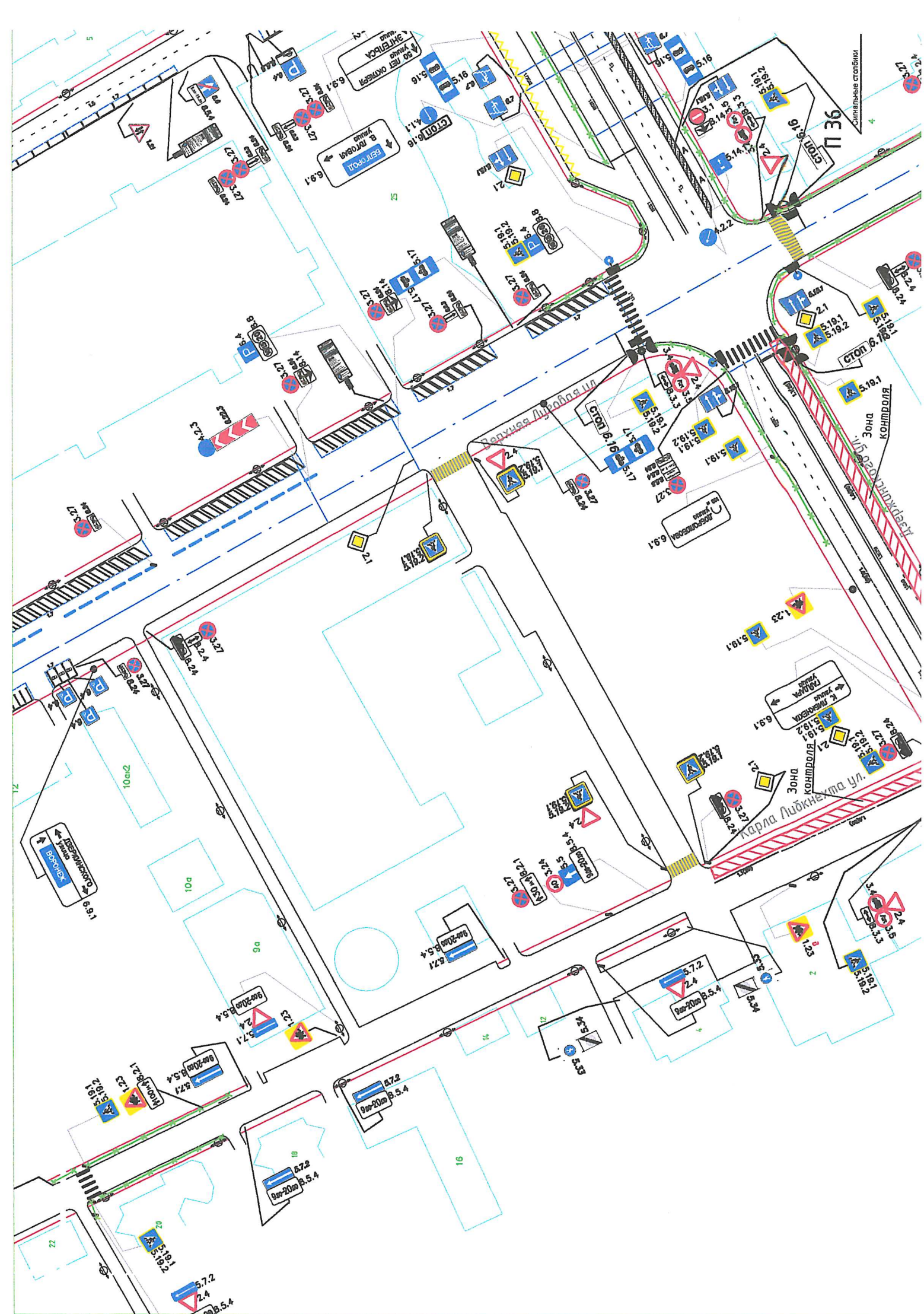




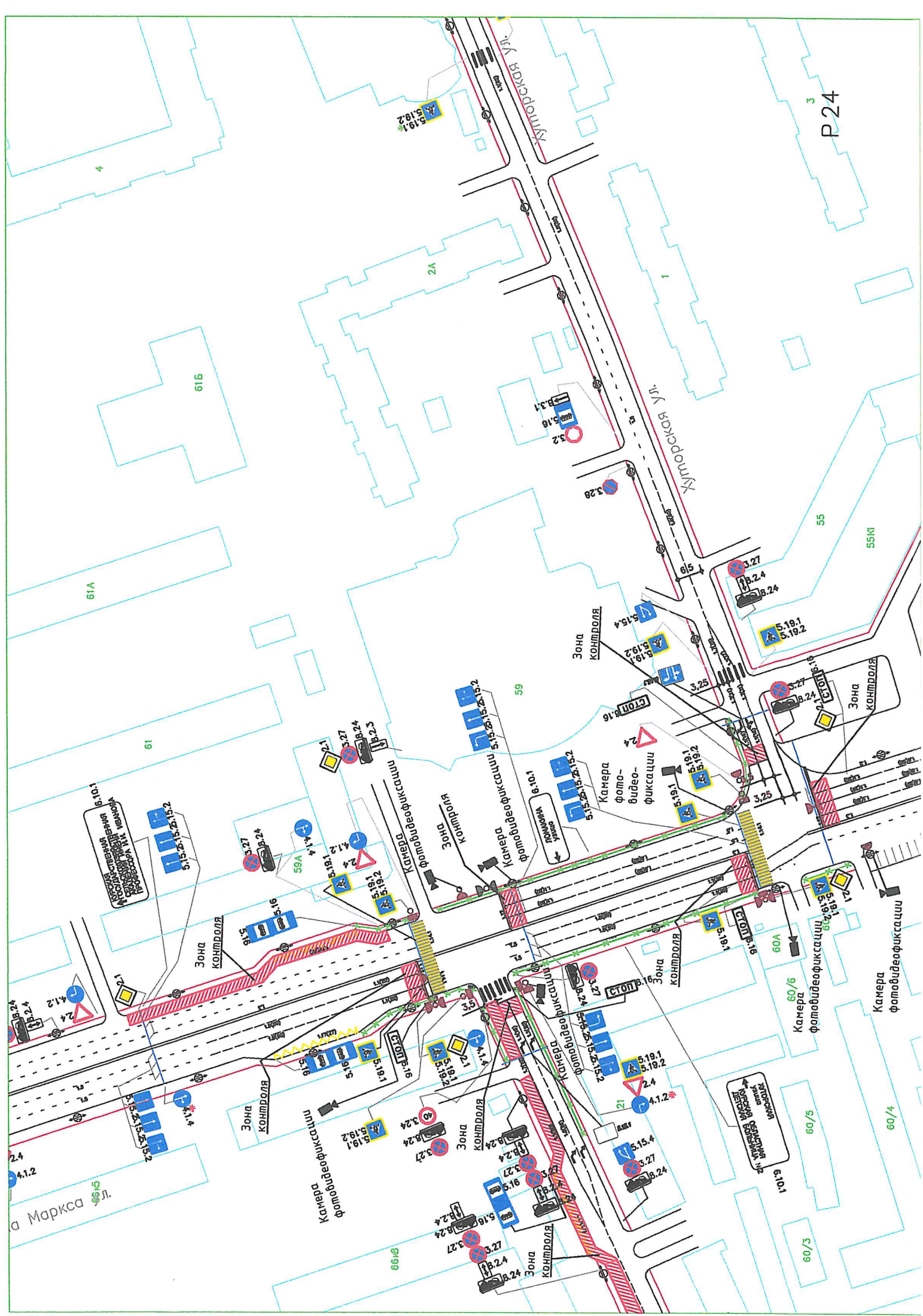


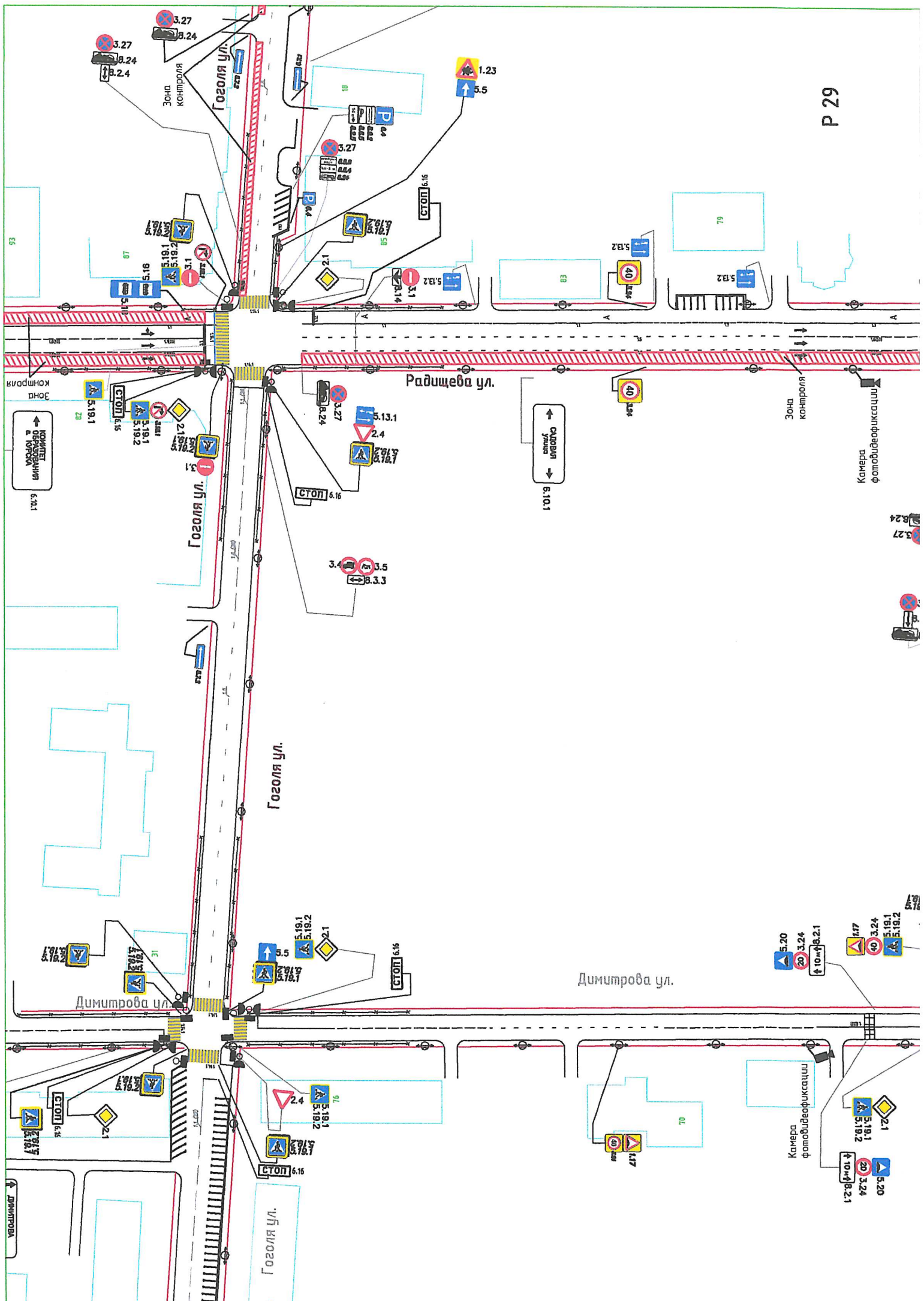




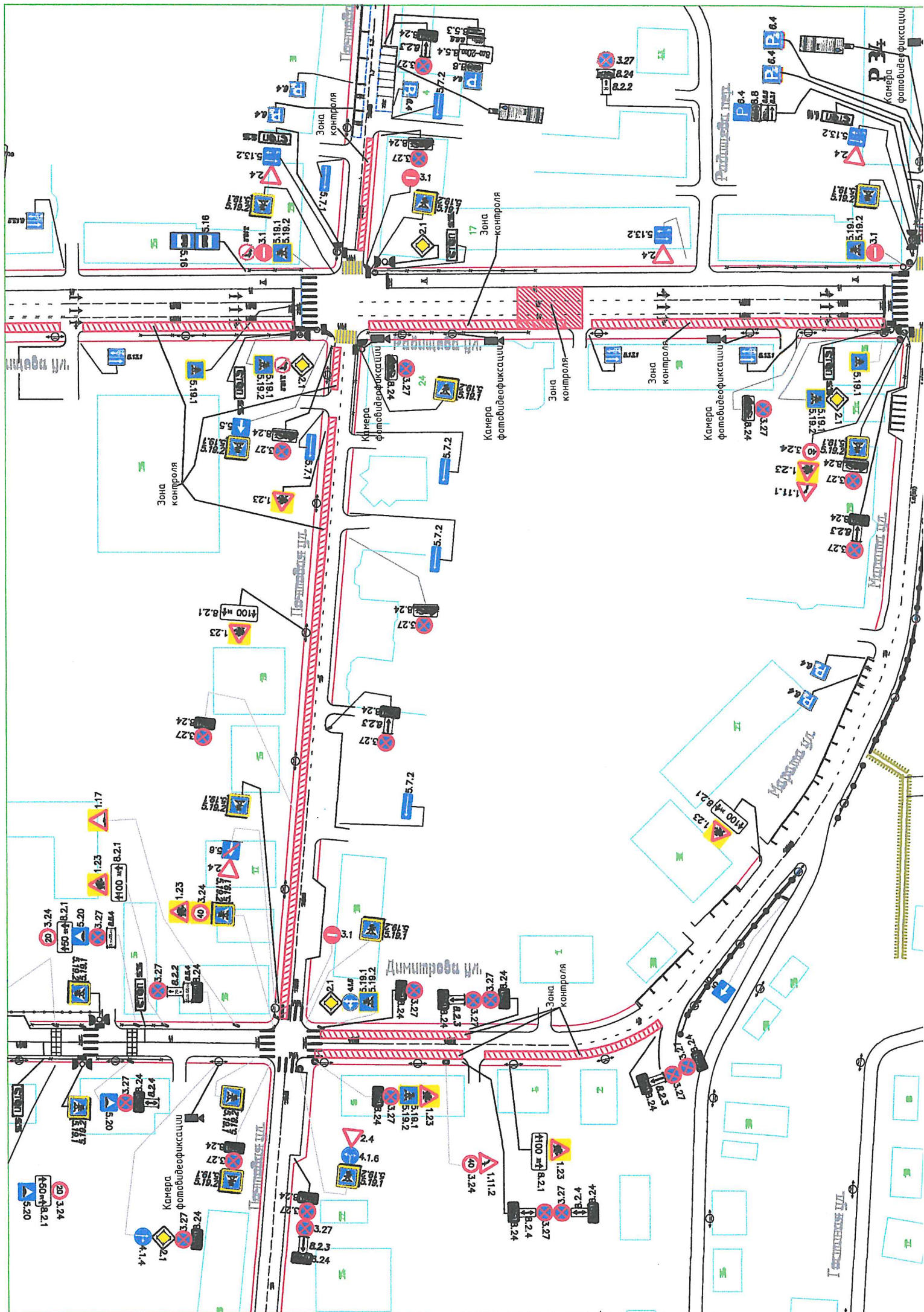




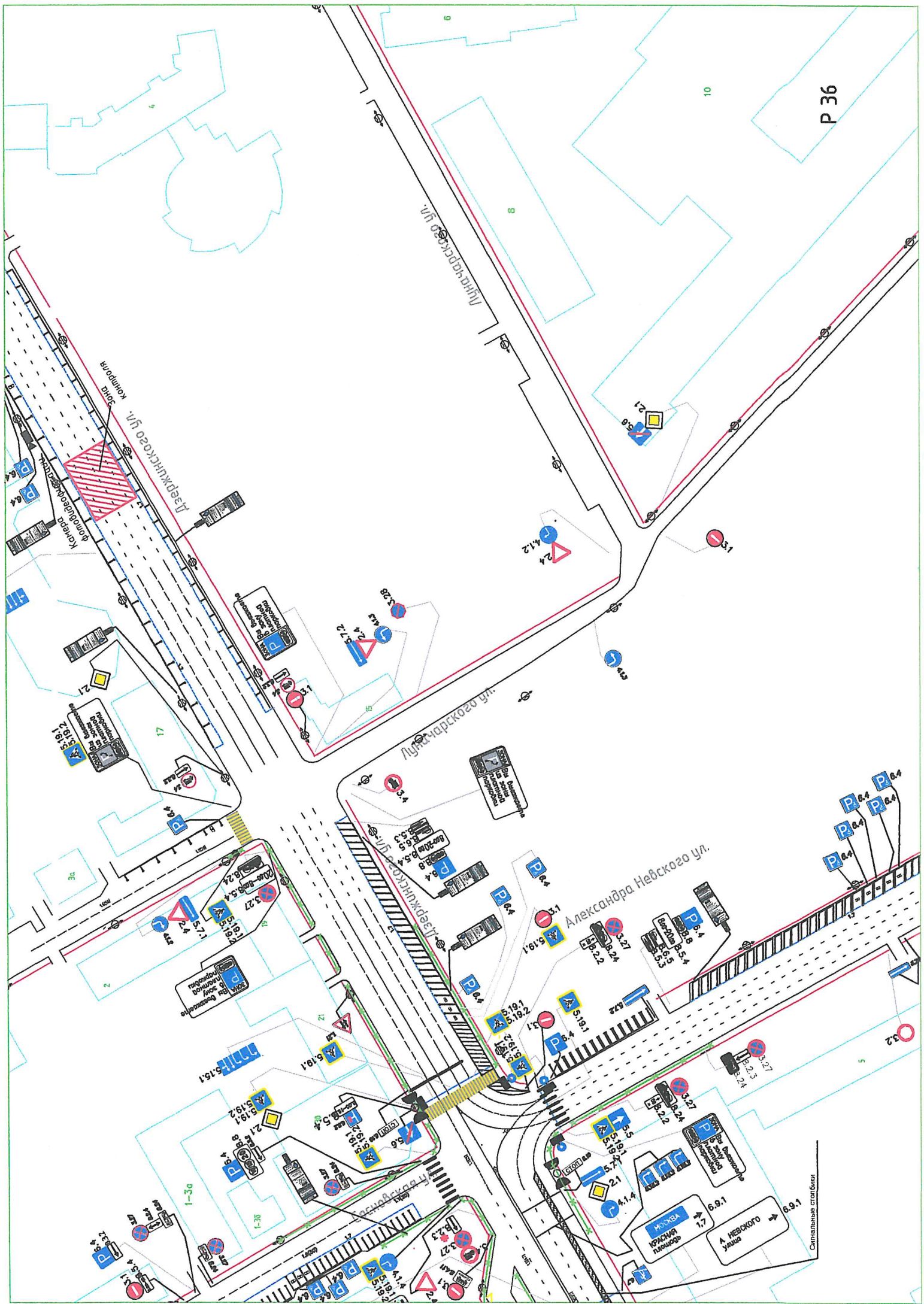




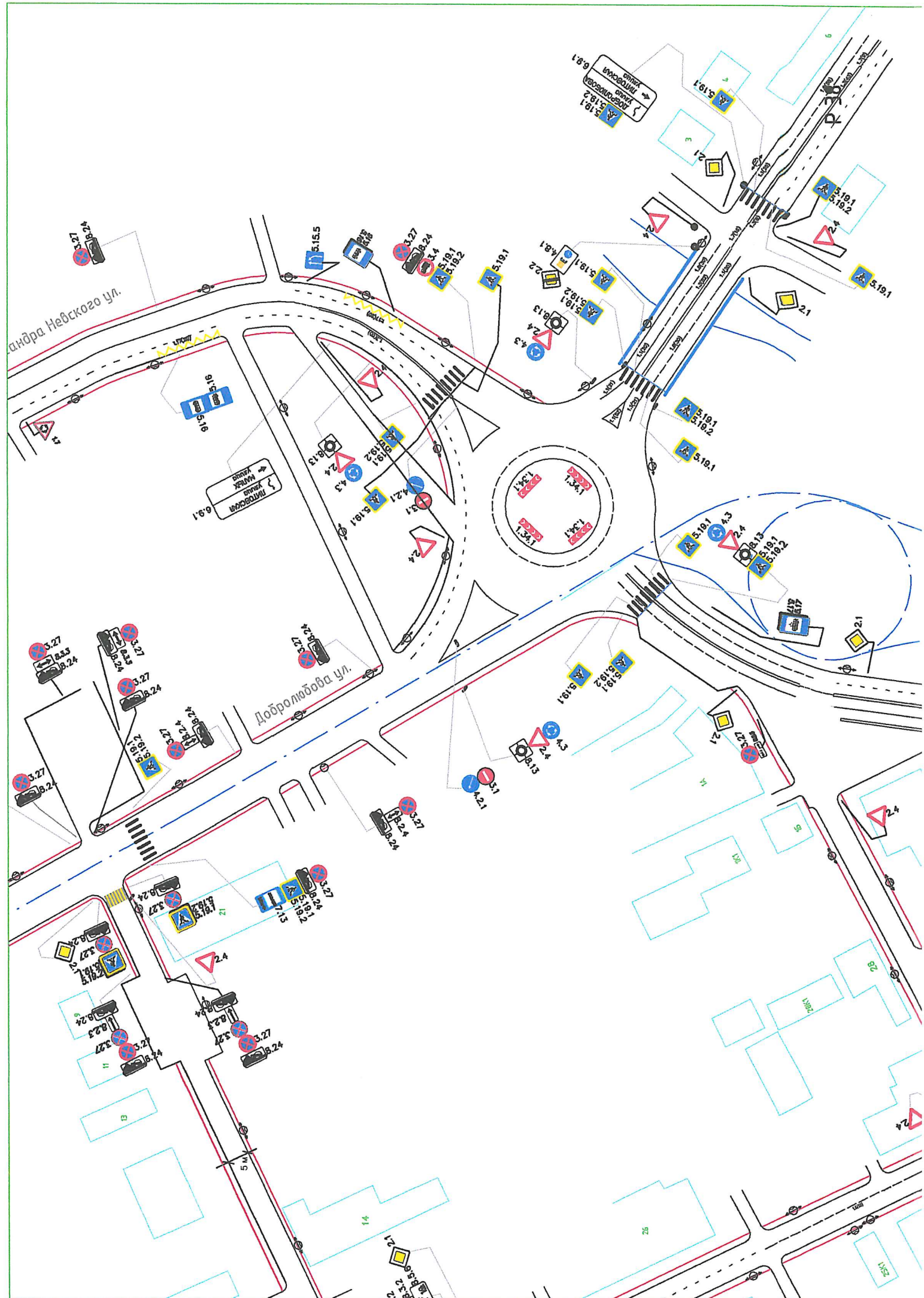


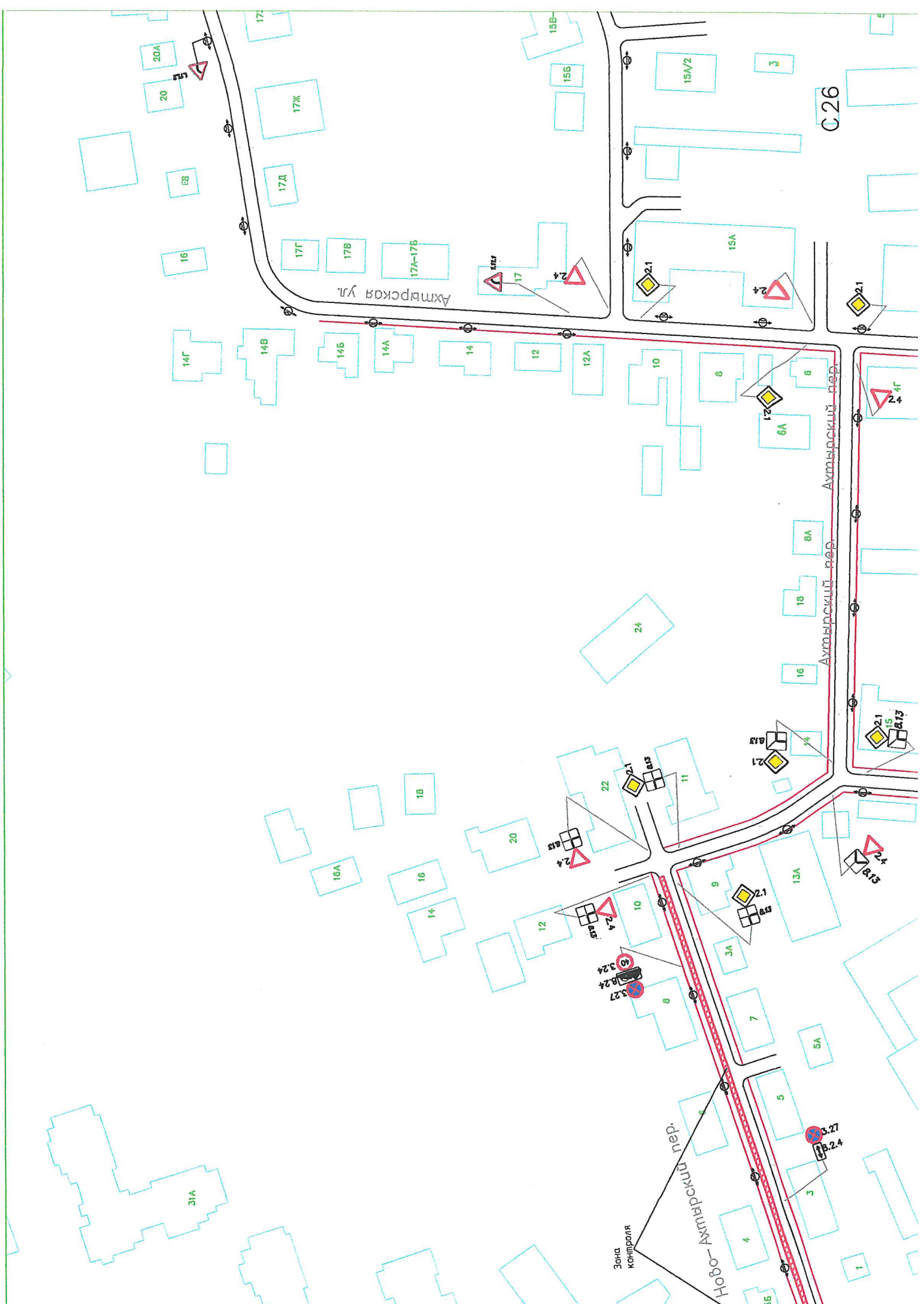




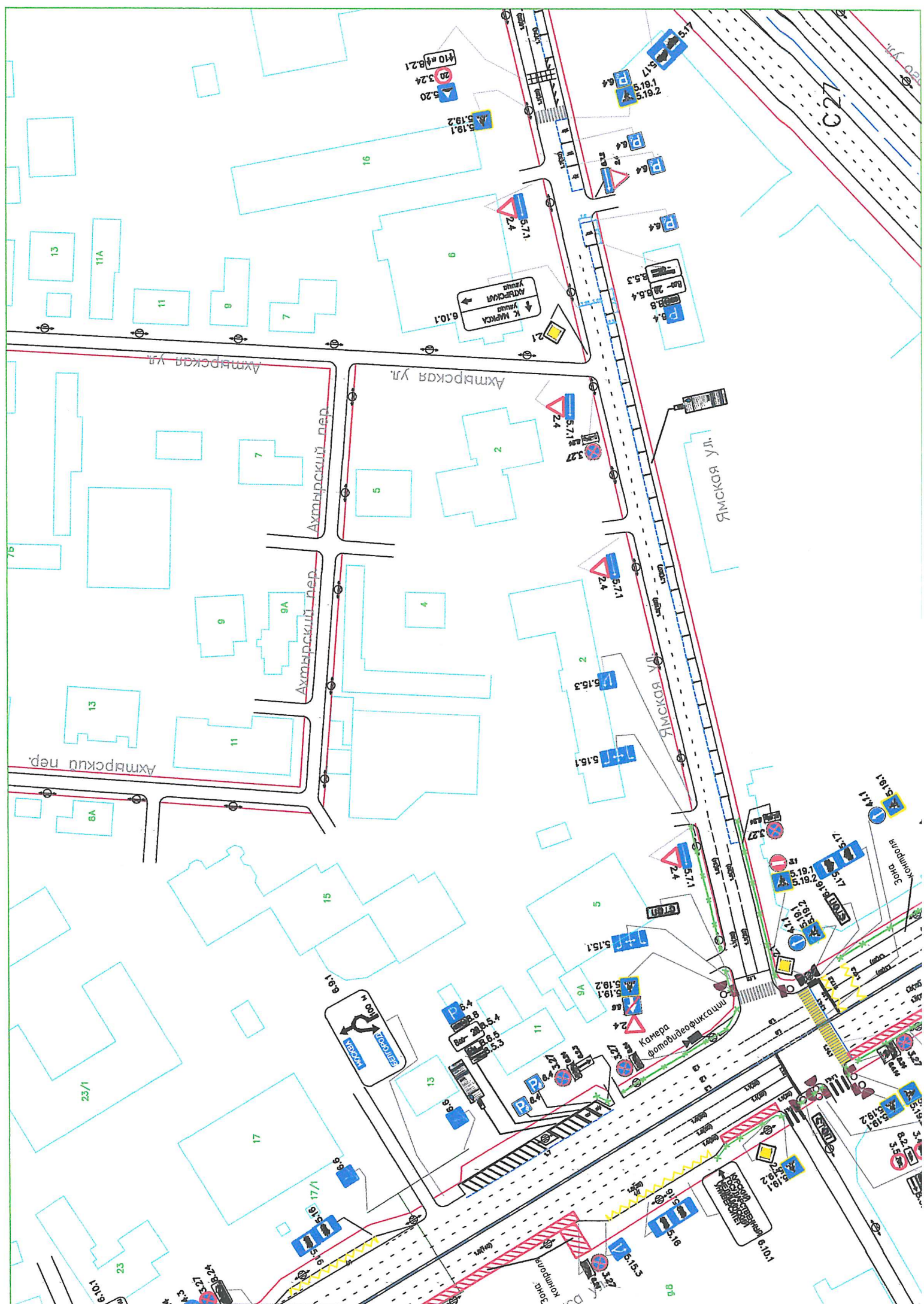




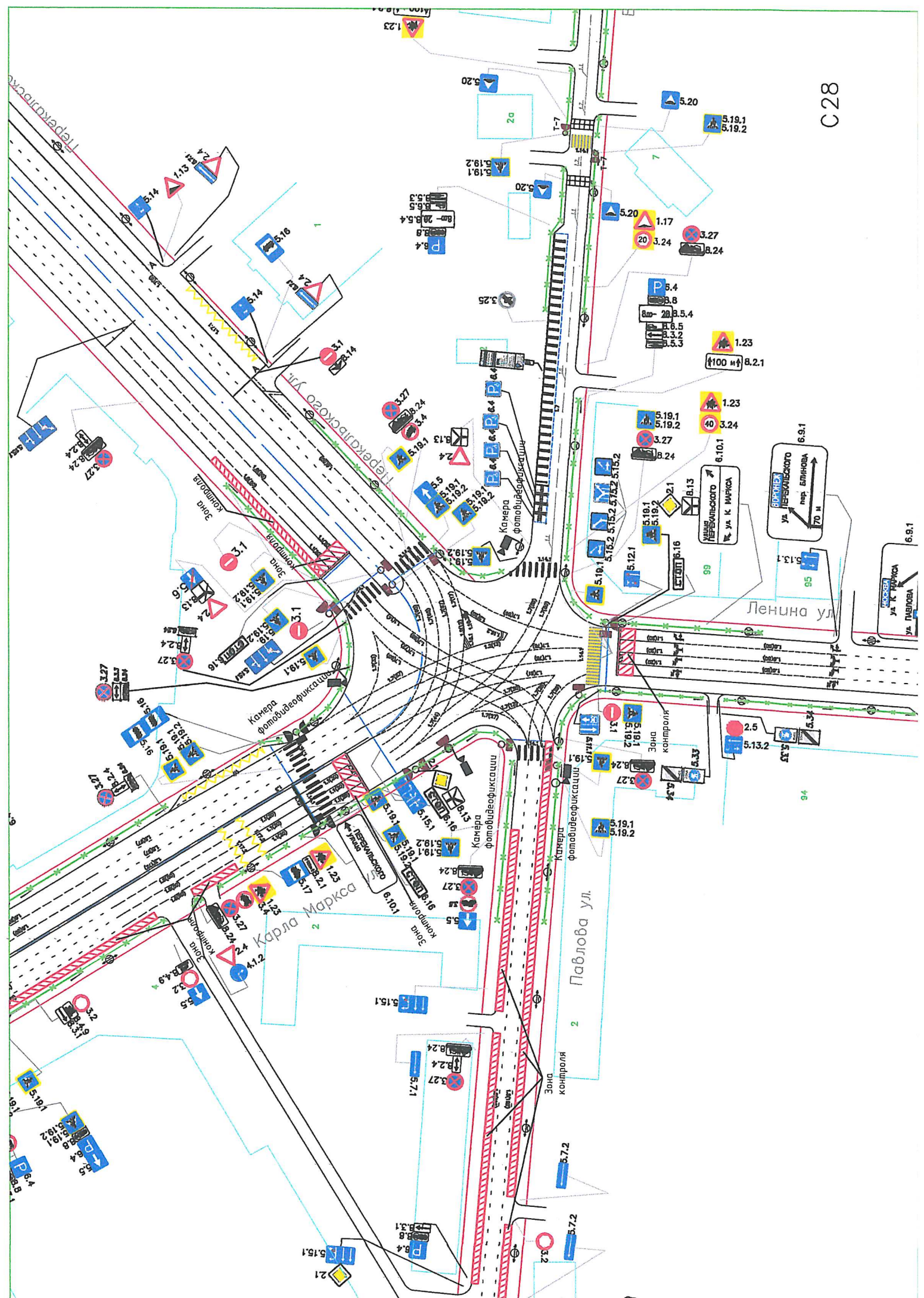








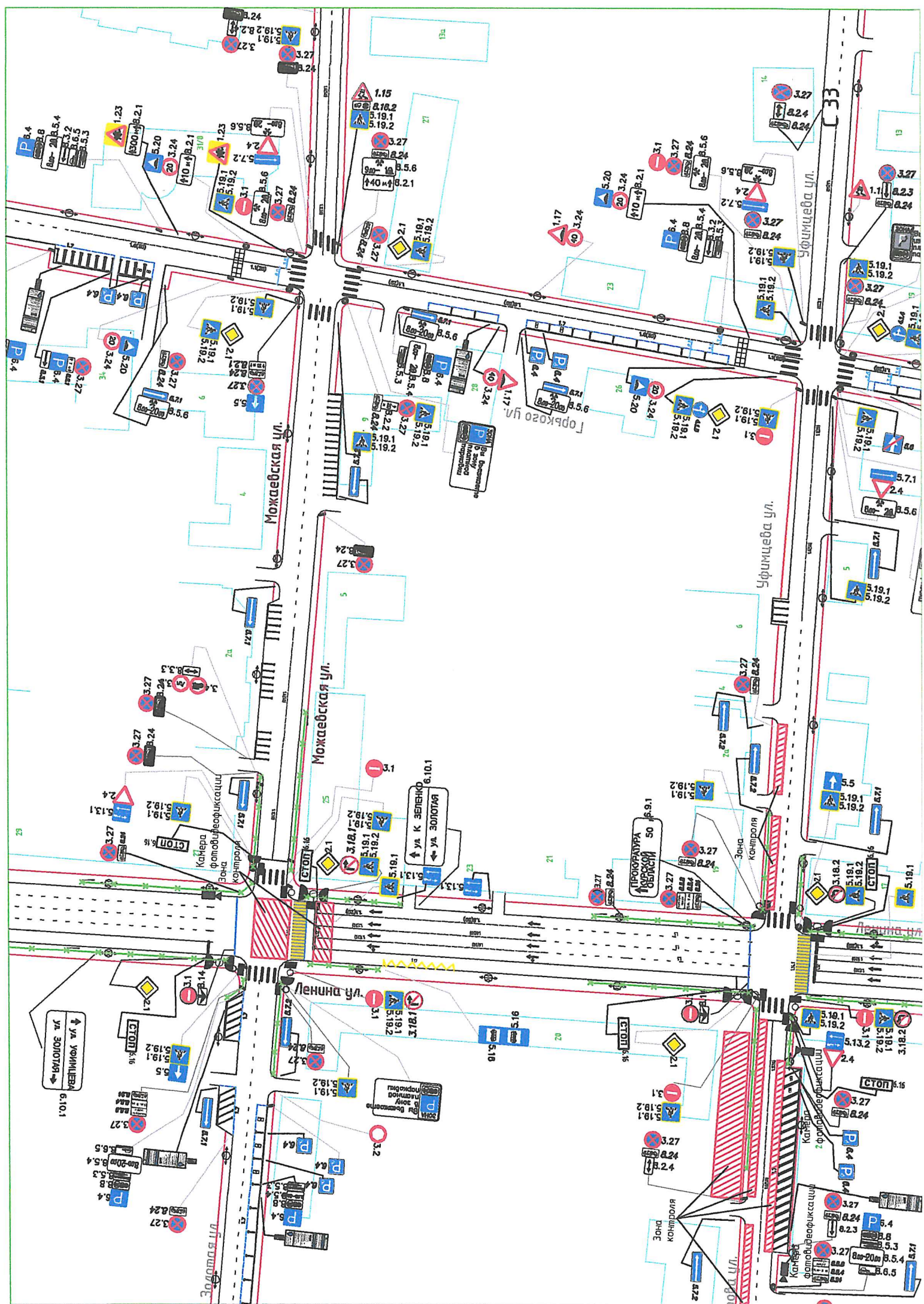




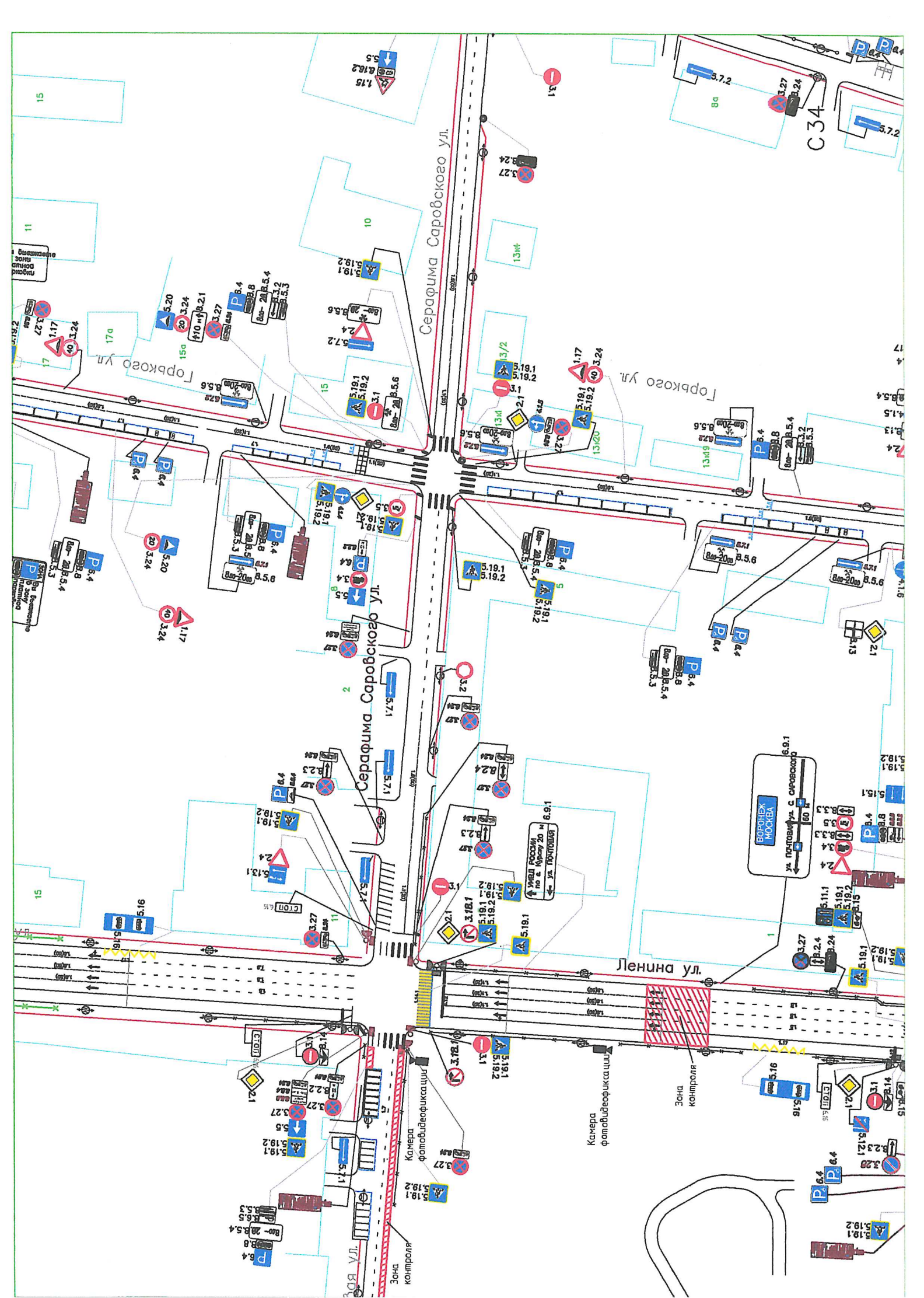


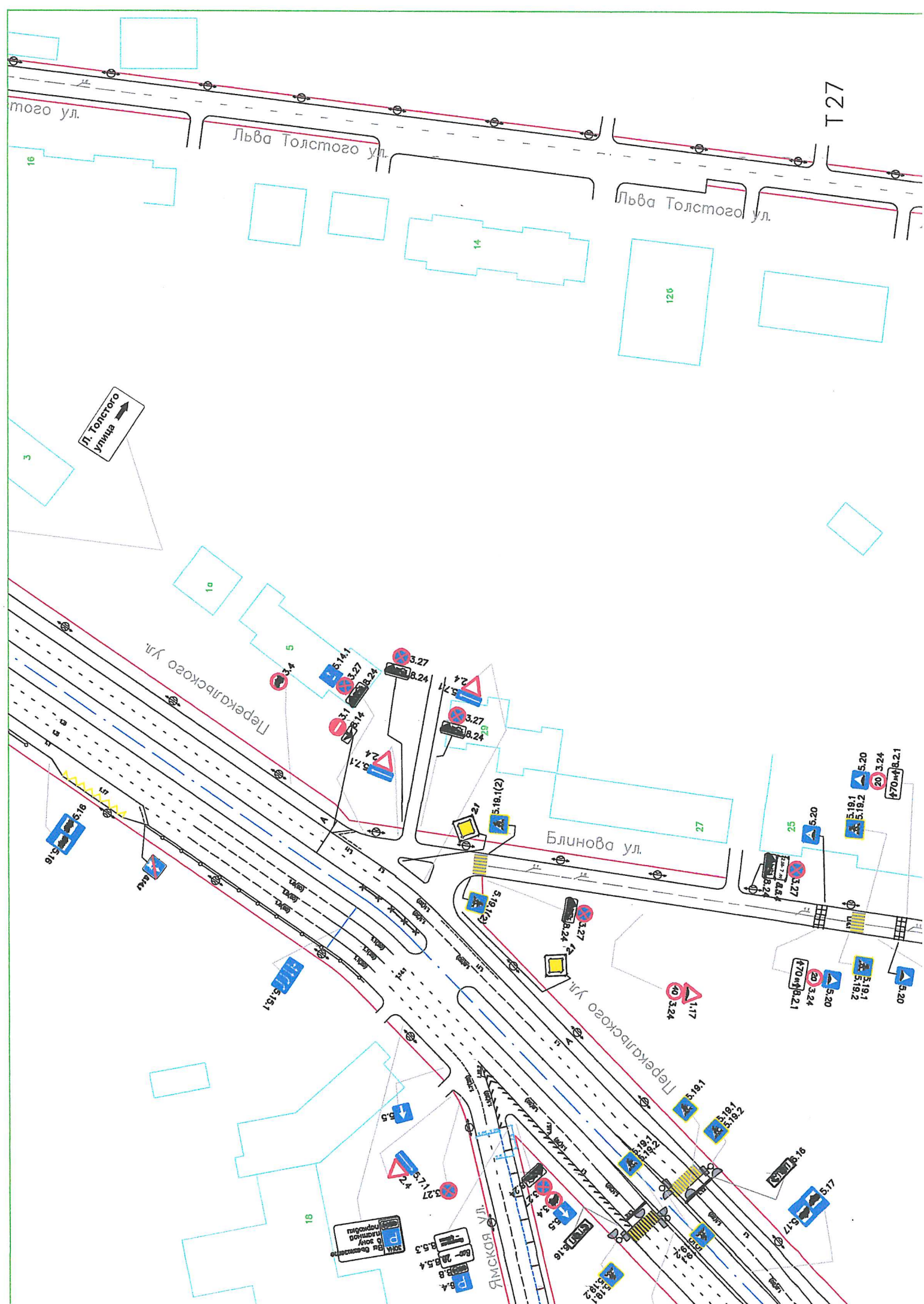




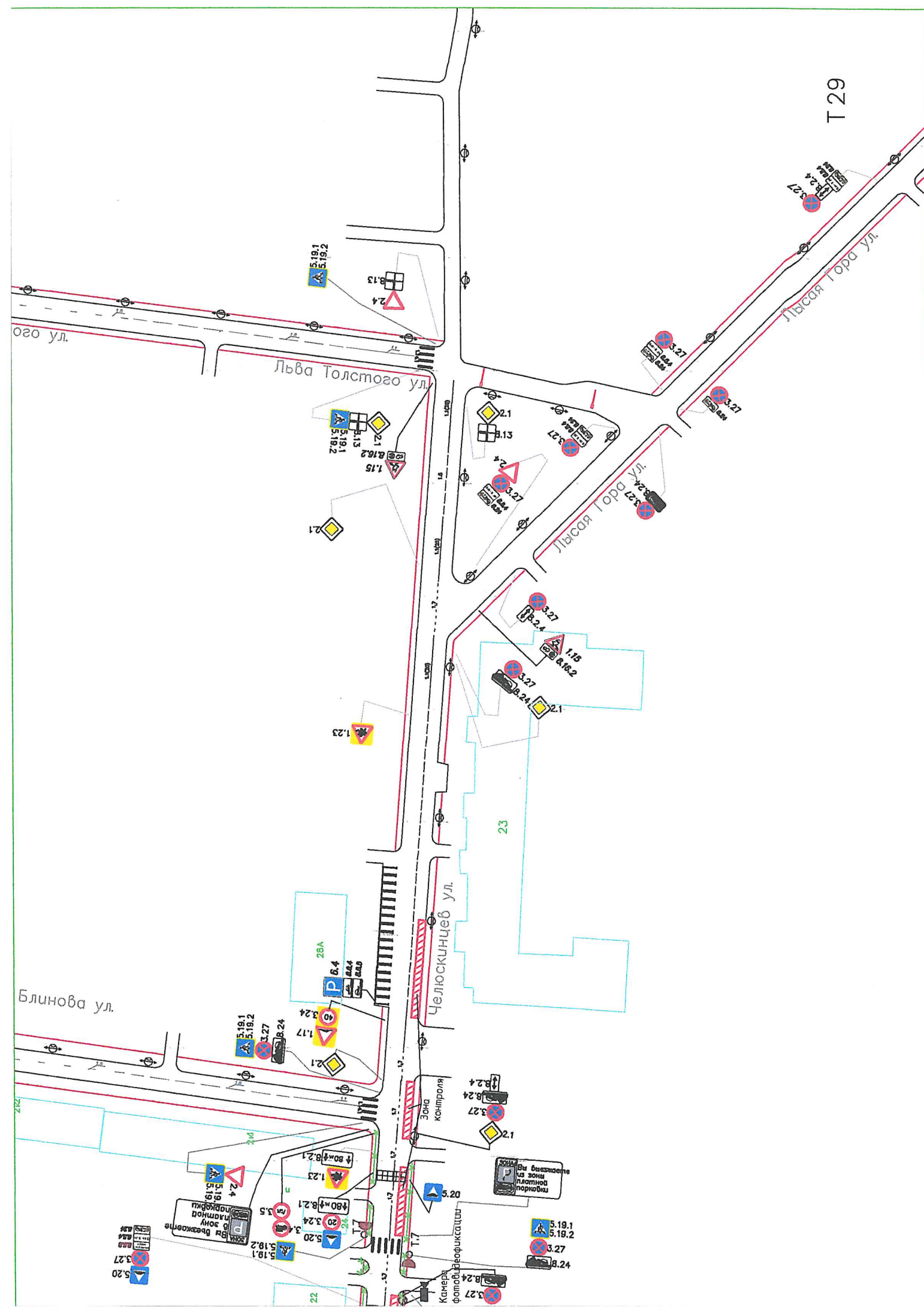








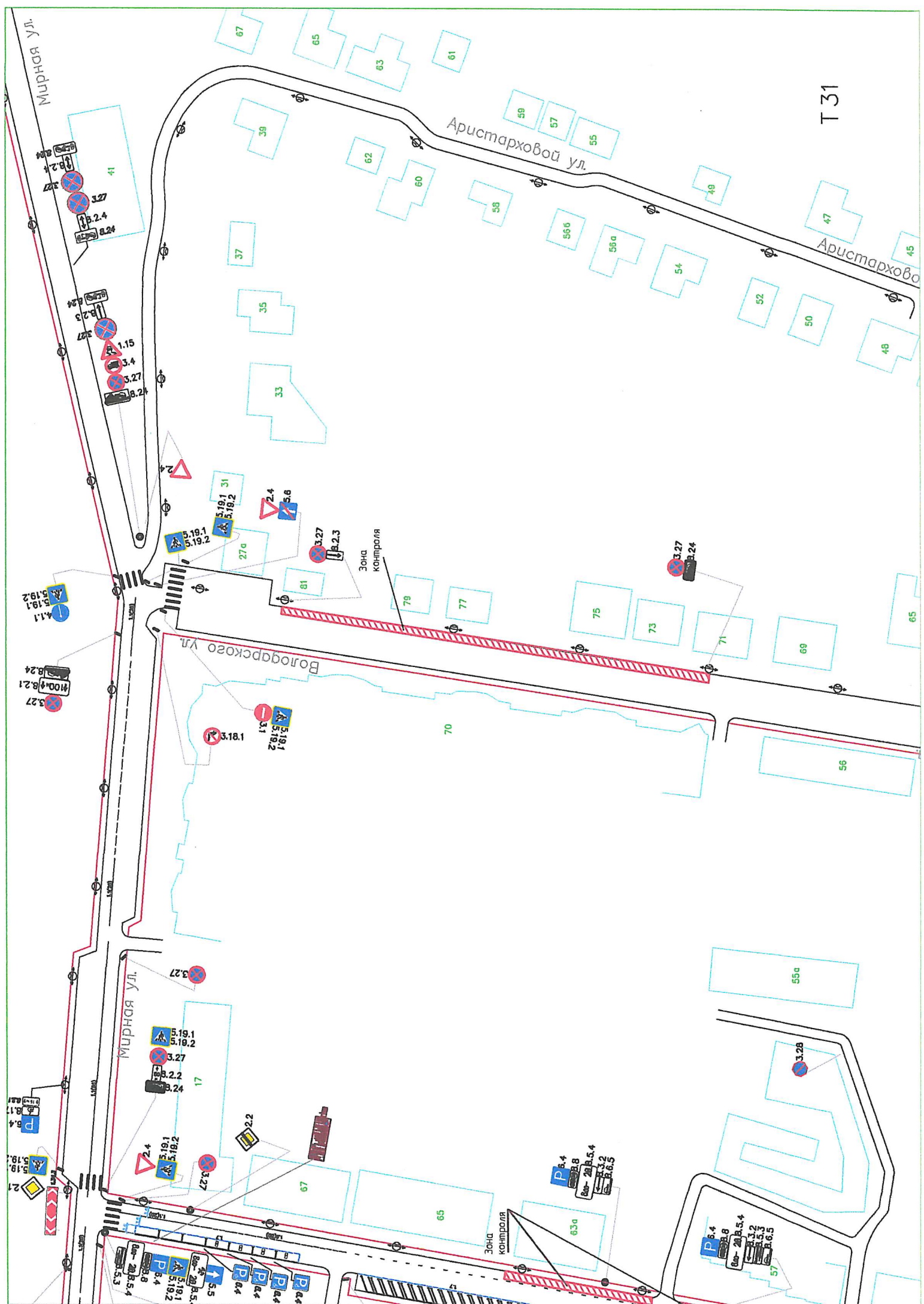




T 30

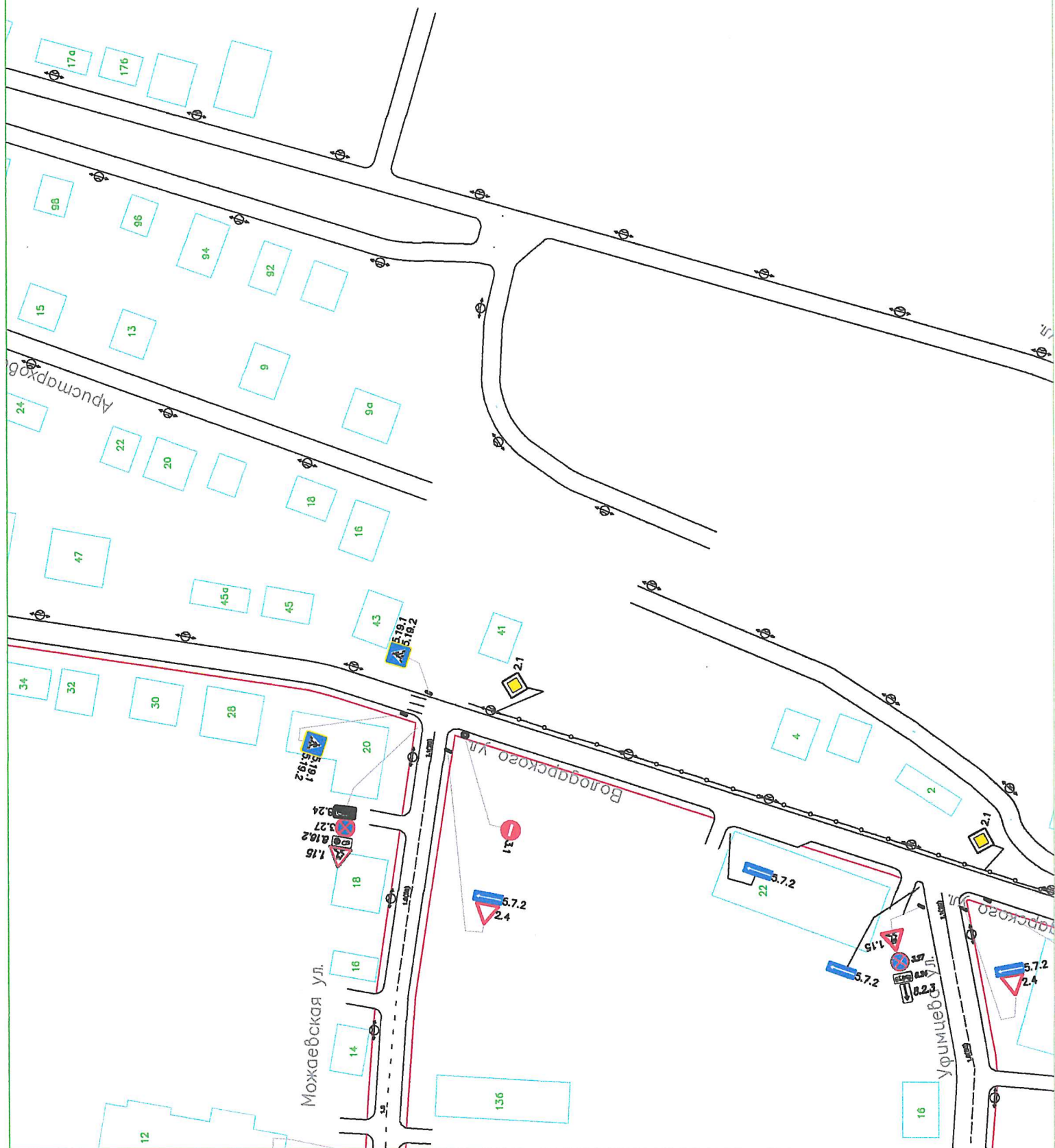
3.27  
P.2.4  
150 cm

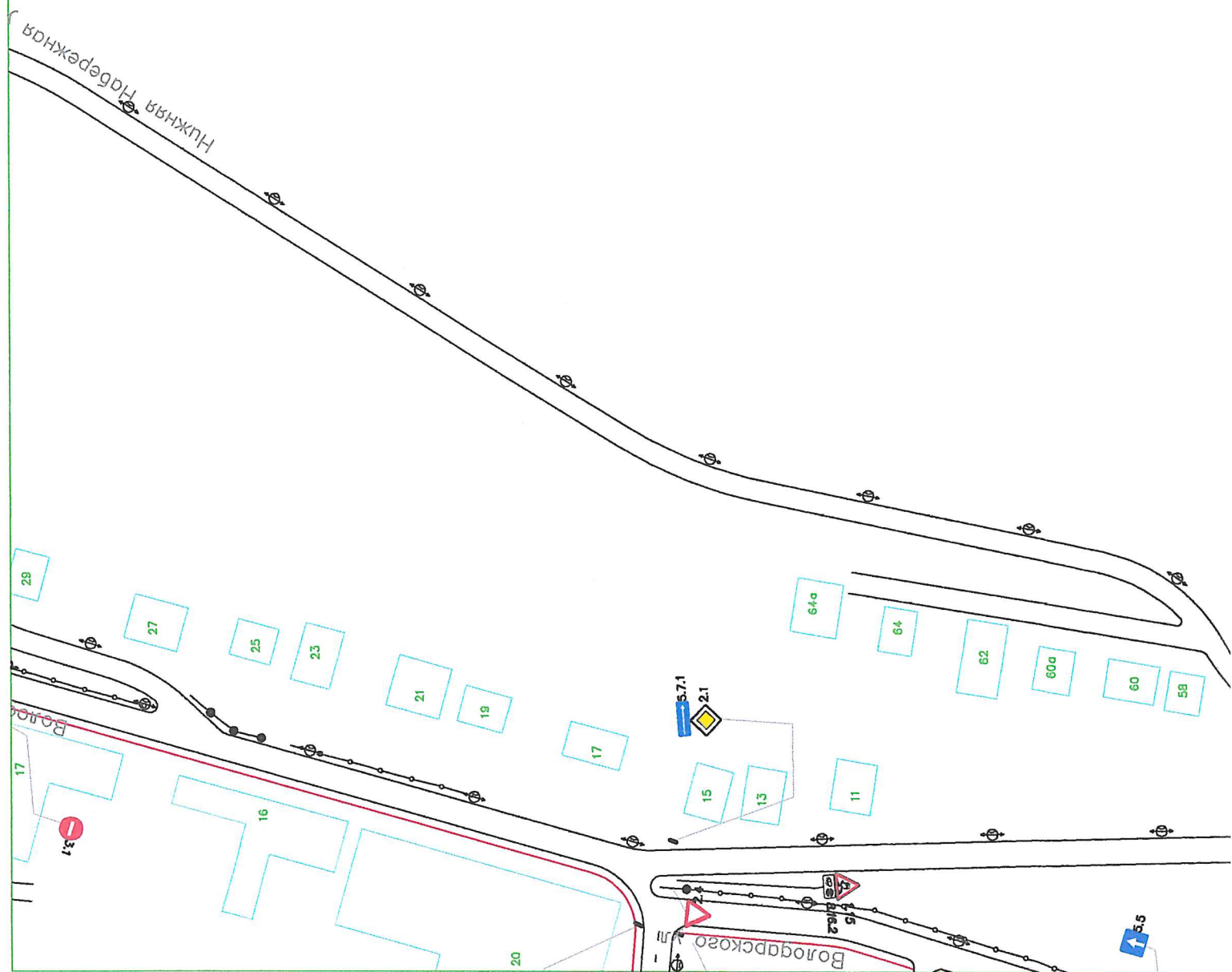
















Ведомость размещения работающих в автоматическом режиме специальных технических средств, имеющих функции фото- и киносъемки, видеозаписи для фиксации нарушений Правил дорожного движения Российской Федерации в Центральном административном округе города Курска

№ п/п	Комплекс	Месторасположение (адрес)	Географические координаты	Параметры зоны контроля	Виды выявляемых нарушений дорожного движения Российской Федерации	Значения установленной максимальной скорости движения
1.	Крис FP2608	проспект Вячеслава Клыкова, д. 39	51.718989, 36.134241	Ширина: 10,5 м; Длина: 10 м; Количество полос: 3; Направление: попутное	12.9.2 Скорость, превышение 20-40 км/ч 12.9.3 Скорость, превышение 40-60 км/ч 12.9.4 Скорость, превышение 60-80 км/ч 12.9.5 Скорость, превышение 80 км/ч	60 км/ч
2.	Пульсар СИМПЕ-0622-1369	проспект Вячеслава Клыкова, д. 62	51.720961, 36.134977	Ширина: 10,5 м; Длина: 20 м; Количество полос: 3; Направление: встречное	12.12.1 Проезд на запрещающий сигнал светофора 12.12.2 Нарушение требований остановки перед стоп-линией (знаком 6.16) на запрещающий сигнал светофора 12.6 Нарушение правил применения ремней безопасности - водитель (12.6) 12.9.2 Скорость, превышение 20-40 км/ч 12.9.3 Скорость, превышение 40-60 км/ч 12.9.4 Скорость, превышение 60-80 км/ч 12.9.5 Скорость, превышение 80 км/ч	60 км/ч
3.	Пульсар СИМПЕ-0622-1366	проспект Дружбы, д. 18	51.741017, 36.133679	Ширина: 11 м; Длина: 25 м; Количество полос: 3; Направление: встречное	12.12.1 Проезд на запрещающий сигнал светофора 12.12.2 Нарушение требований остановки перед стоп-линией (знаком 6.16) на запрещающий сигнал светофора 12.6 Нарушение правил применения ремней безопасности - водитель (12.6) 12.9.2 Скорость, превышение 20-40 км/ч 12.9.3 Скорость, превышение 40-60 км/ч 12.9.4 Скорость, превышение 60-80 км/ч 12.9.5 Скорость, превышение 80 км/ч	60 км/ч
4.	Крис FP2601	проспект Дружбы, д. 24/2	51.739904, 36.131328	Ширина: 19,3 м; Длина: 10 м; Количество полос: 4; Направление: попутное, встречное	12.9.2 Скорость, превышение 20-40 км/ч 12.9.3 Скорость, превышение 40-60 км/ч 12.9.4 Скорость, превышение 60-80 км/ч 12.9.5 Скорость, превышение 80 км/ч	60 км/ч
5.	АвтоУраган 2112009-2112020	проспект Дружбы, д. 17	51.73811, 36.124882	Ширина: 19,2 м; Длина: 4 м; Количество полос: 4; Направление: попутное, встречное	12.18 Непредоставление преимущества в движении пешеходам	-
6.	АвтоУраган 2111011	улица Красной Армии, д. 42	51.721968, 36.178749	Ширина: 14,8 м; Длина: 20 м;	12.9.2 Скорость, превышение 20-40 км/ч 12.9.3 Скорость, превышение 40-60 км/ч	60 км/ч



				Количество полос: 4; Направление: встречное, попутное 1. Ширина: 4 м; Длина: 78 м; Количество полос: 1; Направление: попутное 2. Ширина: 4 м; Длина: 130 м; Количество полос: 1; Направление: попутное	12.9.4 Скорость, превышение 60-80 км/ч 12.9.5 Скорость, превышение 80 км/ч 12.16.4 Нарушение правил остановки ТС (знак 3.27)	-
7.	Страж С20-088	улица Дзержинского - улица Карла Либкнехта	51.726283, 36.182595	1. Ширина: 4 м; Длина: 78 м; Количество полос: 1; Направление: попутное 2. Ширина: 4 м; Длина: 130 м; Количество полос: 1; Направление: попутное	12.16.4 Нарушение правил остановки ТС (знак 3.27)	-
8.	Ульгра 002557	улица Дзержинского, д. 43	51.72522, 36.179522	1. Ширина: 4 м; Длина: 35 м; Количество полос: 1; Направление: встречное 2. Ширина: 4 м; Длина: 70 м; Количество полос: 1; Направление: попутное	12.16.4 Нарушение правил остановки ТС (знак 3.27)	-
9.	АвтоУраган 2112042	улица Дзержинского - улица Щепкина - улица Дружининская	51.724406, 36.177588	1. Ширина: 8,9 м; Длина: 5 м; Количество полос: 2; Направление: встречное. 2. Ширина: 8,9 м; Длина: 5 м; Количество полос: 2; Направление: встречное. 3. Ширина: 3 м; Длина: 5 м; Количество полос: 1; Направление: встречное.	12.12.1 Проезд на запрещающий сигнал светофора 12.12.2 Нарушение требований остановки перед стоп-линией (знаком 6.16) на запрещающий сигнал светофора	-
10.	АвтоУраган 2112007-2112008	ул. Кавказская, д. 37А	51.7262975, 36.171323	Ширина: 14,8 м; Длина: 4 м; Количество полос: 4; Направление: попутное, встречное	12.18 Непредоставление преимущества в движении пешеходам	-
11.	АвтоУраган 2112047	улица Дзержинского - улица Бочарова - улица Павлуновского	51.722207, 36.171098	1. Ширина: 8,9 м; Длина: 5 м; Количество полос: 2; Направление: встречное. 2. Ширина: 8,9 м; Длина: 5 м; Количество полос: 2; Направление: встречное. 3. Ширина: 5,5 м; Длина: 5 м; Количество полос: 1; Направление: встречное. 4. Ширина: 4,5 м; Длина: 5 м; Количество полос: 1; Направление: встречное.	12.12.1 Проезд на запрещающий сигнал светофора 12.12.2 Нарушение требований остановки перед стоп-линией (знаком 6.16) на запрещающий сигнал светофора	-

12.	АвтоУраган 2112040	улица 50 лет Октября - улица Бойцов 9-й Дивизии	51.73184, 36.15596	1. Ширина: 10,2 м; Длина: 5 м; Количество полос: 3; Направление: встречное. 2. Ширина: 13 м; Длина: 5 м; Количество полос: 3; Направление: встречное. 3. Ширина: 7,25 м; Длина: 5 м; Количество полос: 2; Направление: встречное. 4. Ширина: 11,2 м; Длина: 5 м; Количество полос: 3; Направление: встречное.	12.12.1 Проезд на запрещающий сигнал светофора 12.12.2 Нарушение требований остановки перед стоп-линией (знаком 6.16) на запрещающий сигнал светофора	-
13.	Крис FR2609	улица 50 лет Октября, д. 143	51.736758, 36.15187	Ширина: 13,6 м; Длина: 10 м; Количество полос: 4; Направление: попутное, встречное	12.9.2 Скорость, превышение 20-40 км/ч 12.9.3 Скорость, превышение 40-60 км/ч 12.9.4 Скорость, превышение 60-80 км/ч 12.9.5 Скорость, превышение 80 км/ч	60 км/ч
14.	Крис FR2615	улица 50 лет Октября, д. 167	51.753095, 36.138448	Ширина: 13,6 м; Длина: 10 м; Количество полос: 4; Направление: попутное, встречное	12.9.2 Скорость, превышение 20-40 км/ч 12.9.3 Скорость, превышение 40-60 км/ч 12.9.4 Скорость, превышение 60-80 км/ч 12.9.5 Скорость, превышение 80 км/ч	60 км/ч
15.	Сова 001424/001470	улица 50-лет Октября, д. 169	51.693233, 36.157092	Ширина: 17 м; Длина: 4 м; Количество полос: 5; Направление: попутное, встречное	12.18 Непредоставление преимущества в движении пешеходам	-
16.	Крис FR4364	улица 50 лет Октября, д. 173А	51.759712, 36.134115	Ширина: 10 м; Длина: 10 м; Количество полос: 2; Направление: попутное, встречное	12.9.2 Скорость, превышение 20-40 км/ч 12.9.3 Скорость, превышение 40-60 км/ч 12.9.4 Скорость, превышение 60-80 км/ч 12.9.5 Скорость, превышение 80 км/ч	60 км/ч
17.	Пульсар СИМПЕ-0622-1367	улица 50 лет Октября, д. 126д	51.761931, 36.132292	Ширина: 8 м; Длина: 20 м; Количество полос: 2; Направление: встречное, попутное	12.12.1 Проезд на запрещающий сигнал светофора 12.12.2 Нарушение требований остановки перед стоп-линией (знаком 6.16) на запрещающий сигнал светофора 12.6 Нарушение правил применения ремней безопасности - водитель (12.6) 12.9.2 Скорость, превышение 20-40 км/ч 12.9.3 Скорость, превышение 40-60 км/ч 12.9.4 Скорость, превышение 60-80 км/ч 12.9.5 Скорость, превышение 80 км/ч 12.15.4 Выезд на полосу, предназначенную для встречного движения 12.36.1 Нарушение правил пользования телефоном водителем	60 км/ч



18.	Крис FP2611	улица Пучковка, д. 48	51.756526, 36.150543	Ширина: 15,5 м; Длина: 10 м; Количество полос: 4; Направление: попутное, встречное	12.9.2 Скорость, превышение 20-40 км/ч 12.9.3 Скорость, превышение 40-60 км/ч 12.9.4 Скорость, превышение 60-80 км/ч 12.9.5 Скорость, превышение 80 км/ч	60 км/ч
19.	АвтоУраган 2112048	улица Пучковка- улица Нижняя Казакская	51.759005, 36.158891	1. Ширина: 7,8 м; Длина: 5 м; Количество полос: 2; Направление: встречное. 2. Ширина: 7,8 м; Длина: 5 м; Количество полос: 2; Направление: встречное. 3. Ширина: 3,2 м; Длина: 5 м; Количество полос: 1; Направление: встречное. 4. Ширина: 3,2 м; Длина: 5 м; Количество полос: 1; Направление: встречное.	12.12.1 Проезд на запрещающий сигнал светофора 12.12.2 Нарушение требований остановки перед стоп-линией (знаком 6.16) на запрещающий сигнал светофора	-
20.	Крис FP2618	улица Кавказская, ост. Казачий лог	51.761285, 36.163428	Ширина: 15,5 м; Длина: 10 м; Количество полос: 4; Направление: попутное, встречное	12.9.2 Скорость, превышение 20-40 км/ч 12.9.3 Скорость, превышение 40-60 км/ч 12.9.4 Скорость, превышение 60-80 км/ч 12.9.5 Скорость, превышение 80 км/ч	60 км/ч
21.	Страж С20-092	улица Карла Маркса, д.6	51.750015, 36.193022	1. Ширина: 3,5 м; Длина: 50 м; Количество полос: 1; Направление: встречное. 2. Ширина: 14 м; Длина: 20 м; Количество полос: 1; Направление: встречное. 3. Ширина: 3,5 м; Длина: 15 м; Количество полос: 1; Направление: встречное. 4. Ширина: 3,5 м; Длина: 35 м; Количество полос: 1; Направление: попутное. 5. Ширина: 3,5 м; Длина: 20 м; Количество полос: 1; Направление: попутное.	12.16.4 Нарушение правил остановки ТС (знак 3.27)	-
22.	АвтоУраган 2112041	улица Карла Маркса, д. 43 (улица Карла Маркса - улица Никитская)	51.754583, 36.189233	1. Ширина: 7,8 м; Длина: 5 м; Количество полос: 2; Направление: встречное. 2. Ширина: 7,8 м; Длина: 5 м;	12.12.1 Проезд на запрещающий сигнал светофора 12.12.2 Нарушение требований остановки перед стоп-линией (знаком 6.16) на запрещающий сигнал светофора	-

				Количество полос: 2; Направление: встречное. 3. Ширина: 4,1 м; Длина: 5 м; Количество полос: 1; Направление: встречное. 4. Ширина: 3,5 м; Длина: 5 м; Количество полос: 1; Направление: встречное.			
23.	АвтоУраган 2112038	улица Карла Маркса- улица Хуторская	51.757514, 36.187824	1. Ширина: 17 м; Длина: 5 м; Количество полос: 4; Направление: встречное. 2. Ширина: 10,5 м; Длина: 5 м; Количество полос: 3; Направление: встречное. 3. Ширина: 5 м; Длина: 5 м; Количество полос: 1; Направление: встречное.	12.12.1 Проезд на запрещающий сигнал светофора 12.12.2 Нарушение требований остановки перед стоп-линией (знаком 6.16) на запрещающий сигнал светофора	-	
24.	АвтоУраган 2112037	улица Карла Маркса д. 62/21- улица Ломакина	51.758343, 36.187376	1. Ширина: 10,5 м; Длина: 5 м; Количество полос: 3; Направление: встречное. 2. Ширина: 10,5 м; Длина: 5 м; Количество полос: 3; Направление: встречное. 3. Ширина: 5 м; Длина: 5 м; Количество полос: 1; Направление: встречное.	12.12.1 Проезд на запрещающий сигнал светофора 12.12.2 Нарушение требований остановки перед стоп-линией (знаком 6.16) на запрещающий сигнал светофора	-	
25.	Страж С20-083	улица Карла Маркса, д.66к9	51.757508, 36.184487	1. Ширина: 4 м; Длина: 95 м; Количество полос: 1; Направление: встречное. 2. Ширина: 3,5 м; Длина: 120 м; Количество полос: 1; Направление: попутное.	12.16.4 Нарушение правил остановки ТС (знак 3.27)	-	
26.	Пульсар СИМПЕ-0622-1364	улица Карла Маркса- улица Школьная	51.760851, 36.18599	Ширина: 10,5 м; Длина: 15 м; Количество полос: 3; Направление: встречное.	12.12.1 Проезд на запрещающий сигнал светофора 12.12.2 Нарушение требований остановки перед стоп-линией (знаком 6.16) на запрещающий сигнал светофора 12.6 Нарушение правил применения ремней безопасности - водитель (12.6) 12.9.2 Скорость, превышение 20-40 км/ч 12.9.3 Скорость, превышение 40-60 км/ч 12.9.4 Скорость, превышение 60-80 км/ч	60 км/ч	



					12.9.5 Скорость, превышение 80 км/ч 12.15.4 Выезд на полосу, предназначенную для встречного движения 12.36.1 Нарушение правил пользования телефоном водителем	
27.	Кордон KB0231	улица Карла Маркса д. 69	51.762008, 36.185765	Ширина: 13,5 м; Длина: 20 м; Количество полос: 4; Направление: попутное.	12.9.2 Скорость, превышение 20-40 км/ч 12.9.3 Скорость, превышение 40-60 км/ч 12.9.4 Скорость, превышение 60-80 км/ч 12.9.5 Скорость, превышение 80 км/ч	60 км/ч
28.	Кордон KB0224	улица Карла Маркса, д. 68	51.76225, 36.185293	Ширина: 10,5 м; Длина: 20 м; Количество полос: 3; Направление: встречное.	12.9.2 Скорость, превышение 20-40 км/ч 12.9.3 Скорость, превышение 40-60 км/ч 12.9.4 Скорость, превышение 60-80 км/ч 12.9.5 Скорость, превышение 80 км/ч	60 км/ч
29.	АвтоУраган 2112035	улица Карла Маркса - улица Кавказская	51.765904, 36.18372	1. Ширина: 14 м; Длина: 5 м; Количество полос: 4; Направление: встречное. 2. Ширина: 14,5 м; Длина: 5 м; Количество полос: 4; Направление: встречное. 3. Ширина: 10,9 м; Длина: 5 м; Количество полос: 3; Направление: встречное.	12.12.1 Проезд на запрещающий сигнал светофора 12.12.2 Нарушение требований остановки перед стоп-линией (знаком 6.16) на запрещающий сигнал светофора	-
30.	АвтоУраган 2112045	улица Карла Маркса, д. 72/7, 72/9, 72/10 (улица Карла Маркса - Светлый проезд)	51.767938, 36.182179	1. Ширина: 11,5 м; Длина: 5 м; Количество полос: 3; Направление: встречное. 2. Ширина: 7 м; Длина: 5 м; Количество полос: 2; Направление: встречное. 3. Ширина: 6,8 м; Длина: 5 м; Количество полос: 2; Направление: встречное.	12.12.1 Проезд на запрещающий сигнал светофора 12.12.2 Нарушение требований остановки перед стоп-линией (знаком 6.16) на запрещающий сигнал светофора	-
31.	АвтоУраган 2111020	проспект Победы, д. 5-7	51.73811, 36.124882	Ширина: 13,5 м; Длина: 20 м; Количество полос: 4; Направление: встречное.	12.9.2 Скорость, превышение 20-40 км/ч 12.9.3 Скорость, превышение 40-60 км/ч 12.9.4 Скорость, превышение 60-80 км/ч 12.9.5 Скорость, превышение 80 км/ч	60 км/ч
32.	АвтоУраган 2111022	улица Карла Маркса, д. 101	51.792894, 36.168381	Ширина: 13,5 м; Длина: 20 м; Количество полос: 4; Направление: встречное.	12.9.2 Скорость, превышение 20-40 км/ч 12.9.3 Скорость, превышение 40-60 км/ч 12.9.4 Скорость, превышение 60-80 км/ч 12.9.5 Скорость, превышение 80 км/ч	60 км/ч
33.	Крис FP4207	улица Карла Маркса, д. 81	51.798363, 36.165987	Ширина: 13,5 м; Длина: 10 м; Количество полос: 4; Направление: попутное, встречное	12.9.2 Скорость, превышение 20-40 км/ч 12.9.3 Скорость, превышение 40-60 км/ч 12.9.4 Скорость, превышение 60-80 км/ч 12.9.5 Скорость, превышение 80 км/ч	60 км/ч

34.	Ультра 001662	пр-т Н. Плевницкой напротив д. 2 ул. Майский бульвар	51.731212158407, 36.12983956933	Ширина: 11,2 м; Длина: 20 м; Количество полос: 3; Направление: встречное	12.9.2 Скорость, превышение 20-40 км/ч 12.9.3 Скорость, превышение 40-60 км/ч 12.9.4 Скорость, превышение 60-80 км/ч 12.9.5 Скорость, превышение 80 км/ч	60 км/ч
35.	АвтоУраган 2111019	проспект Победы, д.22	51.778774, 36.176362	Ширина: 13,5 м; Длина: 20 м; Количество полос: 4; Направление: встречное.	12.9.2 Скорость, превышение 20-40 км/ч 12.9.3 Скорость, превышение 40-60 км/ч 12.9.4 Скорость, превышение 60-80 км/ч 12.9.5 Скорость, превышение 80 км/ч	60 км/ч
36.	АвтоУраган 2111012	проспект Победы, д.10	51.776353, 36.176652	Ширина: 13,5 м; Длина: 20 м; Количество полос: 4; Направление: встречное.	12.9.2 Скорость, превышение 20-40 км/ч 12.9.3 Скорость, превышение 40-60 км/ч 12.9.4 Скорость, превышение 60-80 км/ч 12.9.5 Скорость, превышение 80 км/ч	60 км/ч
37.	Ультра 002552	улица Ленина, д. 2	51.731527, 36.191474	Ширина: 3,75 м; Длина: 65 м; Количество полос: 1; Направление: встречное.	12.16.4 Нарушение правил остановки ТС (знак 3.27)	-
38.	АвтоУраган 2111017	улица Ленина, д. 8	51.73244, 36.1928	Ширина: 17,14 м; Длина: 20 м; Количество полос: 5; Направление: встречное.	12.9.2 Скорость, превышение 20-40 км/ч 12.9.3 Скорость, превышение 40-60 км/ч 12.9.4 Скорость, превышение 60-80 км/ч 12.9.5 Скорость, превышение 80 км/ч	60 км/ч
39.	Страж С20-094	улица Почтовая - улица Ленина	51.733097, 36.192832	1. Ширина: 3,75 м; Длина: 11 м; Количество полос: 1; Направление: попутное. 2. Ширина: 3,25 м; Длина: 85 м; Количество полос: 1; Направление: попутное.	12.16.4 Нарушение правил остановки ТС (знак 3.27)	-
40.	Страж С20-082	улица Ломакина, 21/62	51.758201, 36.187153	1. Ширина: 4 м; Длина: 88 м; Количество полос: 1; Направление: попутное; 2. Ширина: 3,75 м; Длина: 90 м; Количество полос: 1; Направление: попутное	12.16.4 Нарушение правил остановки ТС (знак 3.27)	-
41.	Ультра 002550	улица Ленина, д. 12	51.693233, 36.157092	1. Ширина: 3,5 м; Длина: 68 м; Количество полос: 1; Направление: встречное. 2. Ширина: 3,5 м; Длина: 70 м; Количество полос: 1; Направление: встречное. 3. Ширина: 12 м; Длина: 50 м; Количество полос: 1; Направление: встречное. 3. Ширина: 3,5 м; Длина: 50 м; Количество полос: 1;	12.16.4 Нарушение правил остановки ТС (знак 3.27) 12.19.3 Нарушение правил стоянки ТС на тротуаре 12.19.3.2 Нарушение правил остановки во втором ряду	



42.	Страж С20-089	улица Кирова, д. 4	51.734502, 36.191943	Направление: попутное. Ширина: 3,5 м; Длина: 100 м; Количество полос: 1; Направление: встречное.	12.16.4 Нарушение правил остановки ТС (знак 3.27)	-
43.	Пульсар СИМПЕ-0622-1365	улица Ленина, д. 27	51.736045, 36.19366	Ширина: 17,14 м; Длина: 15 м; Количество полос: 5; Направление: встречное, попутное.	12.12.1 Проезд на запрещающий сигнал светофора 12.12.2 Нарушение требований остановки перед стоп-линией (знаком 6.16) на запрещающий сигнал светофора 12.6 Нарушение правил применения ремней безопасности - водитель (12.6) 12.9.2 Скорость, превышение 20-40 км/ч 12.9.3 Скорость, превышение 40-60 км/ч 12.9.4 Скорость, превышение 60-80 км/ч 12.9.5 Скорость, превышение 80 км/ч	60 км/ч
44.	Страж С20-091	улица Ленина, д. 43	51.738403, 36.193493	1. Ширина: 3,25 м; Длина: 165 м; Количество полос: 1; Направление: встречное. 2. Ширина: 4,3 м; Длина: 30 м; Количество полос: 1; Направление: встречное.	12.16.4 Нарушение правил остановки ТС (знак 3.27) 12.17.1.1 Движение по полосе для маршрутных транспортных средств 12.15.4 Выезд на полосу, предназначенную для встречного движения	-
45.	Страж С20-087	улица Горького, д. 70	51.74009, 36.197317	1. Ширина: 3,75 м; Длина: 85 м; Количество полос: 1; Направление: попутное. 2. Ширина: 3,75 м; Длина: 200 м; Количество полос: 1; Направление: попутное, встречное.	12.16.4 Нарушение правил остановки ТС (знак 3.27)	-
46.	Крис KF2602	улица Ленина, д. 86	51.744874, 36.194213	Ширина: 17,1 м; Длина: 20 м; Количество полос: 5; Направление: встречное, попутное.	12.9.2 Скорость, превышение 20-40 км/ч 12.9.3 Скорость, превышение 40-60 км/ч 12.9.4 Скорость, превышение 60-80 км/ч 12.9.5 Скорость, превышение 80 км/ч	60 км/ч
47.	Страж С20-093	улица Челюскинцев, д. 19	51.745843, 36.19762	1. Ширина: 3,5 м; Длина: 100 м; Количество полос: 1; Направление: попутное. 2. Ширина: 3,5 м; Длина: 102 м; Количество полос: 1; Направление: встречное.	12.16.4 Нарушение правил остановки ТС (знак 3.27)	-
48.	АвтоУраган 2112043	площадь Перекальского	51.74824, 36.194699	1. Ширина: 13,5 м; Длина: 5 м; Количество полос: 4; Направление: встречное. 2. Ширина: 10,5 м;	12.12.1 Проезд на запрещающий сигнал светофора 12.12.2 Нарушение требований остановки перед стоп-линией (знаком 6.16) на запрещающий сигнал светофора	-

				Длина: 5 м; Количество полос: 3; Направление: встречное. 3. Ширина: 14 м; Длина: 5 м; Количество полос: 4; Направление: встречное.				12.16.4 Нарушение правил остановки ТС (знак 3.27)	-
49.	Страж С20-086		Улица Радищева, д. 117А	51.749782, 36.190343			1. Ширина: 3,75 м; Длина: 250 м; Количество полос: 1; Направление: попутное, встречное	12.16.4 Нарушение правил остановки ТС (знак 3.27)	-
50.	Ультра 002555		ул. Павлова, д.2	51.747745, 36.194192			1. Ширина: 3,5 м; Длина: 165 м; Количество полос: 1; Направление: попутное. 2. Ширина: 3,5 м; Длина: 200 м; Количество полос: 1; Направление: попутное; 3. Ширина: 3,5 м; Длина: 50 м; Количество полос: 1; Направление: встречное.	12.16.4 Нарушение правил остановки ТС (знак 3.27)	-
51.	АвтоУраган 2112025-2112026		улица Радищева, д. 66а	51.744054, 36.19015			Ширина: 15 м; Длина: 4 м; Количество полос: 4; Направление: попутное, встречное	12.18 Непредоставление преимущества в движении пешеходам	-
52.	Страж С20-090		улица Радищева, д. 66А	51.743974, 36.189862			1. Ширина: 3,75 м; Длина: 210 м; Количество полос: 1; Направление: встречное. 2. Ширина: 3,75 м; Длина: 160 м; Количество полос: 1; Направление: попутное.	12.16.4 Нарушение правил остановки ТС (знак 3.27)	-
53.	Ультра 002556		перекресток улица Радищева- улица Садовая	51.741985, 36.190323			1. Ширина: 3,75 м; Длина: 100 м; Количество полос: 1; Направление: попутное. 2. Ширина: 3,25 м; Длина: 160 м; Количество полос: 1; Направление: попутное.	12.16.4 Нарушение правил остановки ТС (знак 3.27) 12.19.3.2 Нарушение правил остановки во втором ряду	-
54.	Ультра 002549		улица Радищева, д. 58	51.741879, 36.189938			Ширина: 3,25 м; Длина: 110 м; Количество полос: 1; Направление: попутное.	12.16.4 Нарушение правил остановки ТС (знак 3.27) 12.19.3.2 Нарушение правил остановки во втором ряду	-
55.	Ультра 002551		улица Радищева, д.56	51.740751, 36.190304			Ширина: 3,75 м; Длина: 120 м;	12.16.4 Нарушение правил остановки ТС (знак 3.27)	-



56.	Ультра 002553	улица Радищева, д. 54	51.739809, 36.190327	<p>Количество полос: 1; Направление: попутное.</p> <p>1. Ширина: 3,75 м; Длина: 86 м; Количество полос: 1; Направление: попутное.</p> <p>2. Ширина: 3,75 м; Длина: 44 м; Количество полос: 1; Направление: попутное.</p>	12.16.4 Нарушение правил остановки ТС (знак 3.27)	-	
57.	Страж С20-084	улица Димитрова, от д.14а	51.7348, 36.187095	<p>1. Ширина: 4,0 м; Длина: 40 м; Количество полос: 1; Направление: встречное.</p> <p>2. Ширина: 3 м; Длина: 110 м; Количество полос: 1; Направление: попутное.</p>	12.16.4 Нарушение правил остановки ТС (знак 3.27)	-	
58.	Страж С20-081	улица Кирова- улица Радищева	51.73468, 36.19045	<p>1. Ширина: 3,75 м; Длина: 132 м; Количество полос: 1; Направление: встречное.</p> <p>2. Ширина: 3,75 м; Длина: 115 м; Количество полос: 1; Направление: попутное.</p> <p>3. Ширина: 4 м; Длина: 15 м; Количество полос: 1; Направление: попутное.</p> <p>4. Ширина: 4 м; Длина: 15 м; Количество полос: 1; Направление: встречное.</p>	12.16.4 Нарушение правил остановки ТС (знак 3.27) 12.17.1.1 Движение по полосе для маршрутных транспортных средств 12.15.4 Выезд на полосу, предназначенную для встречного движения	-	
59.	АвтоУраган 2111008	улица Радищева, д.16-24	51.732759, 36.190168	<p>Ширина: 11 м; Длина: 20 м; Количество полос: 3; Направление: попутное.</p>	12.9.2 Скорость, превышение 20-40 км/ч 12.9.3 Скорость, превышение 40-60 км/ч 12.9.4 Скорость, превышение 60-80 км/ч 12.9.5 Скорость, превышение 80 км/ч	60 км/ч	
60.	Ультра 002547	улица Радищева, д. 18	51.7324, 36.1901	<p>Ширина: 3,75 м; Длина: 95 м; Количество полос: 1; Направление: попутное.</p>	12.16.4 Нарушение правил остановки ТС (знак 3.27)	-	
61.	Пульсар СИМПЕ-0622-1368	улица Радищева, д. 8	51.730513, 36.190281	<p>Ширина: 15 м; Длина: 5 м; Количество полос: 4; Направление: встречное, попутное.</p>	12.12.1 Проезд на запрещающий сигнал светофора 12.12.2 Нарушение требований остановки перед стоп-линией (знаком 6.16) на запрещающий сигнал светофора 12.6 Нарушение правил применения ремней безопасности - водитель (12.6) 12.9.2 Скорость, превышение 20-40 км/ч 12.9.3 Скорость, превышение 40-60 км/ч	60 км/ч	

					<p>12.9.4 Скорость, превышение 60-80 км/ч</p> <p>12.9.5 Скорость, превышение 80 км/ч</p> <p>12.15.4 Выезд на полосу, предназначенную для встречного движения</p> <p>12.17.1.1 Движение по полосе для маршрутных транспортных средств</p> <p>12.36.1 Нарушение правил пользования телефоном водителем</p>	60 км/ч	
62.	АвтоУраган 2111015	улица Дзержинского, д. 9	51.728972, 36.189664	<p>Ширина: 15 м;</p> <p>Длина: 20 м;</p> <p>Количество полос: 4;</p> <p>Направление: попутное.</p>	<p>12.9.2 Скорость, превышение 20-40 км/ч</p> <p>12.9.3 Скорость, превышение 40-60 км/ч</p> <p>12.9.4 Скорость, превышение 60-80 км/ч</p> <p>12.9.5 Скорость, превышение 80 км/ч</p>	-	
63.	АвтоУраган 2112005-2112015	пр. Хрущева, д. 31, 36А	51.729706, 36.143278	<p>Ширина: 14 м;</p> <p>Длина: 4 м;</p> <p>Количество полос: 4;</p> <p>Направление: попутное, встречное</p>	12.18 Непредоставление преимущества в движении пешеходам	-	
64.	C20-248	улица Ленина, д.90/1	51.756823, 36.282823	<p>1. Ширина: 3 м;</p> <p>Длина: 65 м;</p> <p>Количество полос: 1;</p> <p>Направление: попутное.</p> <p>2. Ширина: 3,5 м;</p> <p>Длина: 32 м;</p> <p>Количество полос: 1;</p> <p>Направление: встречное.</p> <p>3. Ширина: 3,25 м;</p> <p>Длина: 60 м;</p> <p>Количество полос: 1;</p> <p>Направление: попутное.</p> <p>3. Ширина: 12 м;</p> <p>Длина: 10 м;</p> <p>Количество полос: 1;</p> <p>Направление: встречное, попутное.</p> <p>4. Ширина: 12 м;</p> <p>Длина: 10 м;</p> <p>Количество полос: 1;</p> <p>Направление: встречное, попутное.</p>	12.16.4 Нарушение правил остановки ТС (знак 3.27)		
65.	C20-251	улица Почтовая, д.12	51.733140, 36.190063	<p>1. Ширина: 3,75 м;</p> <p>Длина: 65 м;</p> <p>Количество полос: 1;</p> <p>Направление: попутное.</p> <p>2. Ширина: 3,25 м;</p> <p>Длина: 200 м;</p> <p>Количество полос: 1;</p> <p>Направление: попутное.</p> <p>3. Ширина: 3,75 м;</p> <p>Длина: 35 м;</p> <p>Количество полос: 1;</p> <p>Направление: встречное.</p> <p>4. Ширина: 3,25 м;</p>	12.16.4 Нарушение правил остановки ТС (знак 3.27)	-	



66.	C20-253		улица Радищева, д. 84	51.746952, 36.190109	<p>Длина: 35 м; Количество полос: 1; Направление: встречное.</p> <p>1. Ширина: 3,75 м; Длина: 145 м; Количество полос: 1; Направление: встречное.</p> <p>2. Ширина: 2,5 м; Длина: 35 м; Количество полос: 1; Направление: встречное.</p> <p>3. Ширина: 4 м; Длина: 75 м; Количество полос: 1; Направление: встречное.</p>	12.16.4 Нарушение правил остановки ТС (знак 3.27) 12.17.1.1 Движение по полосе для маршрутных транспортных средств	-	
67.	C20-256		улица Карла Маркса, д. 68	51.763147, 36.184720	<p>1. Ширина: 3,5 м; Длина: 155 м; Количество полос: 1; Направление: попутное;</p> <p>2. Ширина: 3,5 м; Длина: 110 м; Количество полос: 1; Направление: встречное;</p> <p>3. Ширина: 3,5 м; Длина: 100 м; Количество полос: 1; Направление: попутное.</p>	12.16.4 Нарушение правил остановки ТС (знак 3.27)	-	
68.	C20-257		улица Димитрова, д. 6	51.733473, 36.186910	<p>1. Ширина: 4 м; Длина: 110 м; Количество полос: 1; Направление: попутное.</p> <p>2. Ширина: 4 м; Длина: 45 м; Количество полос: 1; Направление: встречное.</p>	12.16.4 Нарушение правил остановки ТС (знак 3.27)	-	
69.	Ультра 001636		ул. 50 лет Октября, д. 4к2	51.723026, 36.164036	<p>Ширина: 10,2 м; Длина: 20 м; Количество полос: 3; Направление: встречное</p>	12.9.2 Скорость, превышение 20-40 км/ч 12.9.3 Скорость, превышение 40-60 км/ч 12.9.4 Скорость, превышение 60-80 км/ч 12.9.5 Скорость, превышение 80 км/ч	60 км/ч	
70.	C20-254		проспект Надежды Плевицкой, д. 37	51.718628, 36.119089	<p>1. Ширина: 3,5 м; Длина: 105 м; Количество полос: 1; Направление: встречное.</p> <p>2. Ширина: 3,5 м; Длина: 185 м; Количество полос: 1; Направление: попутное.</p>	12.16.4 Нарушение правил остановки ТС (знак 3.27)	-	
71.	C20-085		ул. Кати Зеленко, 6Б	51.738783, 36.195512	<p>1. Ширина: 3,5 м; Длина: 50 м; Количество полос: 1; Направление: попутное.</p>	12.16.4 Нарушение правил остановки ТС (знак 3.27)	-	

				2. Ширина: 3,5 м; Длина: 70 м; Количество полос: 1; Направление: встречное. 3. Ширина: 3,5 м; Длина: 80 м; Количество полос: 1; Направление: попутное.				12.9.2 Скорость, превышение 20-40 км/ч 12.9.3 Скорость, превышение 40-60 км/ч 12.9.4 Скорость, превышение 60-80 км/ч 12.9.5 Скорость, превышение 80 км/ч	60 км/ч
72.	Крис RP2625	ул. Сонина, д. 4		Ширина: 8,0 м; Длина: 10 м; Количество полос: 2; Направление: попутное.	51.725177, 36.191925			12.9.2 Скорость, превышение 20-40 км/ч 12.9.3 Скорость, превышение 40-60 км/ч 12.9.4 Скорость, превышение 60-80 км/ч 12.9.5 Скорость, превышение 80 км/ч	60 км/ч
73.	Крис RP2607	ул. Перекальского, напротив д.11		Ширина: 15,2 м; Длина: 10 м; Количество полос: 4; Направление: попутное.	51.754402, 36.203032			12.9.2 Скорость, превышение 20-40 км/ч 12.9.3 Скорость, превышение 40-60 км/ч 12.9.4 Скорость, превышение 60-80 км/ч 12.9.5 Скорость, превышение 80 км/ч	60 км/ч
74.	Кордон MD0103	пр-кт Победы, д. 2 В		Ширина: 13,5 м; Длина: 20 м; Количество полос: 4; Направление: встречное.	51.774164, 36.17775			12.9.2 Скорость, превышение 20-40 км/ч 12.9.3 Скорость, превышение 40-60 км/ч 12.9.4 Скорость, превышение 60-80 км/ч 12.9.5 Скорость, превышение 80 км/ч	60 км/ч
75.	Скат 2002007	ул. Карла Маркса, напротив д. 51		Ширина: 17,2 м; Длина: 20 м; Количество полос: 5; Направление: встречное, попутное.	51.756245, 36.188487			12.9.2 Скорость, превышение 20-40 км/ч 12.9.3 Скорость, превышение 40-60 км/ч 12.9.4 Скорость, превышение 60-80 км/ч 12.9.5 Скорость, превышение 80 км/ч	60 км/ч
76.	Скат 2009035	ул. Радищева, напротив д. 58		Ширина: 15 м; Длина: 20 м; Количество полос: 4; Направление: встречное, попутное.	51.7414, 36.190333			12.9.2 Скорость, превышение 20-40 км/ч 12.9.3 Скорость, превышение 40-60 км/ч 12.9.4 Скорость, превышение 60-80 км/ч 12.9.5 Скорость, превышение 80 км/ч	60 км/ч
77.	Кордон MD0102	ул. 50 лет Октября, д. 169Б		Ширина: 10 м; Длина: 20 м; Количество полос: 2; Направление: попутное, встречное	51.755956, 36.136560			12.9.2 Скорость, превышение 20-40 км/ч 12.9.3 Скорость, превышение 40-60 км/ч 12.9.4 Скорость, превышение 60-80 км/ч 12.9.5 Скорость, превышение 80 км/ч	60 км/ч
78.	Кордон MD0923	перекресток ул.50 лет Октября - ул. Бурцевка		Ширина: 10 м; Длина: 20 м; Количество полос: 4; Направление: попутное, встречное	51.748419, 36.14183			12.9.2 Скорость, превышение 20-40 км/ч 12.9.3 Скорость, превышение 40-60 км/ч 12.9.4 Скорость, превышение 60-80 км/ч 12.9.5 Скорость, превышение 80 км/ч	60 км/ч
79.	АвтоУраган 2112023-2112024	ул. Студенческая, напротив д.2 пр-та Хрущева		Ширина: 20,4 м; Длина: 4 м; Количество полос: 4; Направление: попутное, встречное	51.737783, 36.137952			12.18 Непредоставление преимуществ в движении пешеходам	-
80.	Скат 1901039	пр-т., Дериглазова напротив д. 17		Ширина: 14,5 м; Длина: 20 м; Количество полос: 4; Направление: попутное, встречное	51.804902, 36.164061			12.9.2 Скорость, превышение 20-40 км/ч 12.9.3 Скорость, превышение 40-60 км/ч 12.9.4 Скорость, превышение 60-80 км/ч 12.9.5 Скорость, превышение 80 км/ч	60 км/ч
81.	Декарт DKS05220	ул. 50 лет Октября д. 149		Ширина: 13,6 м;	51.73844, 36.15065			12.9.2 Скорость, превышение 20-40 км/ч	60 км/ч



				Длина: 20 м; Количество полос: 4; Направление: попутное, встречное	12.9.3 Скорость, превышение 40-60 км/ч 12.9.4 Скорость, превышение 60-80 км/ч 12.9.5 Скорость, превышение 80 км/ч	
82.	Ультра 001639	ул. Павлуновского, д. 128	51.737888, 36.156518	Ширина: 7,8 м; Длина: 20 м; Количество полос: 4; Направление: попутное, встречное	12.9.2 Скорость, превышение 20-40 км/ч 12.9.3 Скорость, превышение 40-60 км/ч 12.9.4 Скорость, превышение 60-80 км/ч 12.9.5 Скорость, превышение 80 км/ч	60 км/ч
83.	Ультра 001643	ул. Дзержинского, д. 54	51.726134, 36.182745	Ширина: 9,2 м; Длина: 20 м; Количество полос: 2; Направление: встречное	12.9.2 Скорость, превышение 20-40 км/ч 12.9.3 Скорость, превышение 40-60 км/ч 12.9.4 Скорость, превышение 60-80 км/ч 12.9.5 Скорость, превышение 80 км/ч	60 км/ч
84.	АвтоУраган 2112016-2112017	ул. Димитрова, д. 68	51.744346, 36.187131	Ширина: 8 м; Длина: 4 м; Количество полос: 2; Направление: попутное, встречное	12.18 Непредоставление преимуществ в движении пешеходам	-
85.	АвтоУраган 2112003-2112004	улица Запольная, 45б	51.742513, 36.151912	Ширина: 8 м; Длина: 4 м; Количество полос: 2; Направление: попутное, встречное	12.18 Непредоставление преимуществ в движении пешеходам	-
86.	Декарт DKS05300	ул. Красной Армии, д. 20, перекресток с ул. Софьи Перовской	51.723234, 36.182495	Ширина: 14,8 м; Длина: 20 м; Количество полос: 4; Направление: встречное, попутное	12.9.2 Скорость, превышение 20-40 км/ч 12.9.3 Скорость, превышение 40-60 км/ч 12.9.4 Скорость, превышение 60-80 км/ч 12.9.5 Скорость, превышение 80 км/ч	60 км/ч
87.	«Лобачевский» LBS03270	ул. Пионеров, д. 19	51.719716, 36.182361	Ширина: 7 м; Длина: 20 м; Количество полос: 2; Направление: попутное	12.9.2 Скорость, превышение 20-40 км/ч 12.9.3 Скорость, превышение 40-60 км/ч 12.9.4 Скорость, превышение 60-80 км/ч 12.9.5 Скорость, превышение 80 км/ч	60 км/ч
88.	Кордон.Про МД РМ3004	ул. Бойцов 9-й Дивизии, д. 136	51.732541, 36.159960	Ширина: 14,5 м; Длина: 20 м; Количество полос: 4; Направление: встречное, попутное	12.9.2 Скорость, превышение 20-40 км/ч 12.9.3 Скорость, превышение 40-60 км/ч 12.9.4 Скорость, превышение 60-80 км/ч 12.9.5 Скорость, превышение 80 км/ч	60 км/ч
89.	СКАТ 1912075	ул. Радищева, д. 33	51.735873, 36.190336	Ширина: 15 м; Длина: 5 м; Количество полос: 4; Направление: встречное, попутное	12.9.2 Скорость, превышение 20-40 км/ч 12.9.3 Скорость, превышение 40-60 км/ч 12.9.4 Скорость, превышение 60-80 км/ч 12.9.5 Скорость, превышение 80 км/ч	60 км/ч
90.	Ультра 103191	ул. Кавказская, д. 3А	51.764478, 36.177554	Ширина: 7,3 м; Длина: 20 м; Количество полос: 2; Направление: попутное	12.9.2 Скорость, превышение 20-40 км/ч 12.9.3 Скорость, превышение 40-60 км/ч 12.9.4 Скорость, превышение 60-80 км/ч 12.9.5 Скорость, превышение 80 км/ч	60 км/ч
91.	Ультра 103189	ул. Красный Октябрь, д. 85	51.750433, 36.174166	Ширина: 8,5 м; Длина: 20 м; Количество полос: 2; Направление: попутное	12.9.2 Скорость, превышение 20-40 км/ч 12.9.3 Скорость, превышение 40-60 км/ч 12.9.4 Скорость, превышение 60-80 км/ч 12.9.5 Скорость, превышение 80 км/ч	60 км/ч